

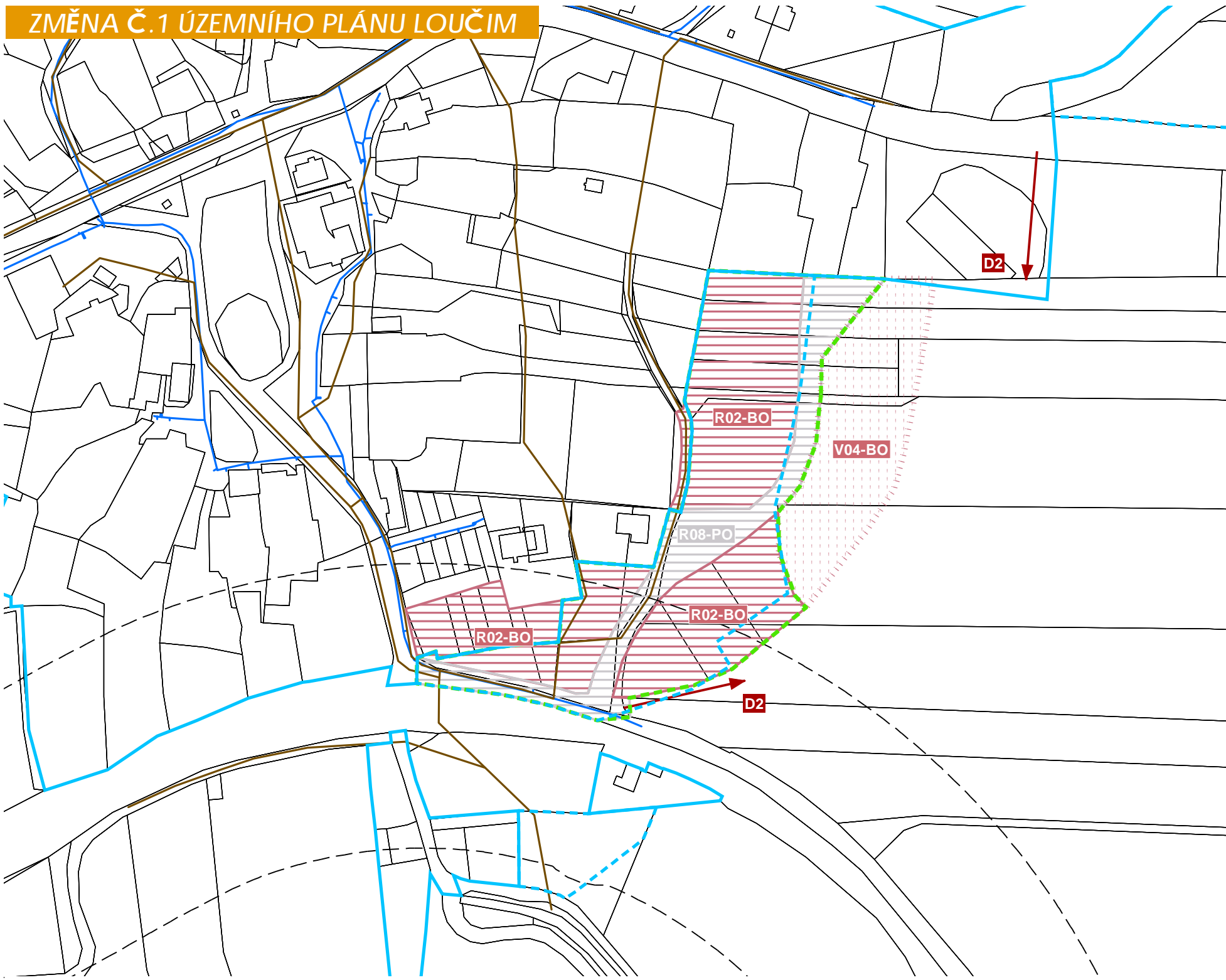
ZMĚNA Č.1 ÚZEMNÍHO PLÁNU LOUČIM



LEGENDA

- HRANICE ŘEŠENÉHO ÚZEMÍ - SPRÁVNÍ ÚZEMÍ OBCE LOUČIM
- HRANICE KATASTRÁLNÍCH ÚZEMÍ
- HRANICE ZASTAVĚNÉHO ÚZEMÍ VYMEZENÉHO KE DNI 1.1.2023
- HRANICE ZASTAVITELNÝCH PLOCH DLE ÚZEMNÍHO PLÁNU
- HRANICE ZASTAVITELNÝCH PLOCH DLE ZMĚNY Č.1 ÚP

- | | | | |
|----------------------|-------------|----------------|--|
| PLOCHY STABILIZOVANÉ | PLOCHY ZMĚN | ÚZEMNÍ REZERVY | PLOCHY S ROZDÍLNÝM ZPŮSOBEM VYUŽITÍ
<small>(vyh. 501/2006 Sb.)</small> |
| | | | PLOCHY BYDLENÍ (BO) |
| | | | PLOCHY VEŘEJNÝCH PROSTRANSTVÍ (PO) |



Zpracovatel:

Ing.arch. Václav Masopust
IČ: 86914235
Ječná 316, 346 01 Horšovský Týn

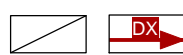
ZASTAVITELNÉ PLOCHY - PŘEHLED

R02-BO LOUČIM - JIH **R08-PO** LOUČIM - JIHOVÝCHOD

PLOCHY ÚZEMNÍCH REZERV - PŘEHLED

V04-BO LOUČIM - JIHOVÝCHOD

STAV NÁVRH




DOPRAVNÍ INFRASTRUKTURA

ÚČELOVÁ KOMUNIKACE - SMĚROVÁ



OCHRANNÉ PÁSMO DRÁHY



TECHNICKÁ INFRASTRUKTURA

KANALIZACE

VODOVOD



**ÚZEMNÍ PLÁN
LOUČIM**

K.Ú.: LOUČIM

FÁZE: **NÁVRH ZMĚNY Č.1 ÚP PRO VEŘEJNÉ PROJEDNÁNÍ** 01/2023

KOORDINAČNÍ VÝKRES

M 1:2 000 03