












ZMĚNA Č.1 ÚZEMNÍHO PLÁNU LOUČIM

ZMĚNA Č.1 ÚZEMNÍHO PLÁNU LOUČIM

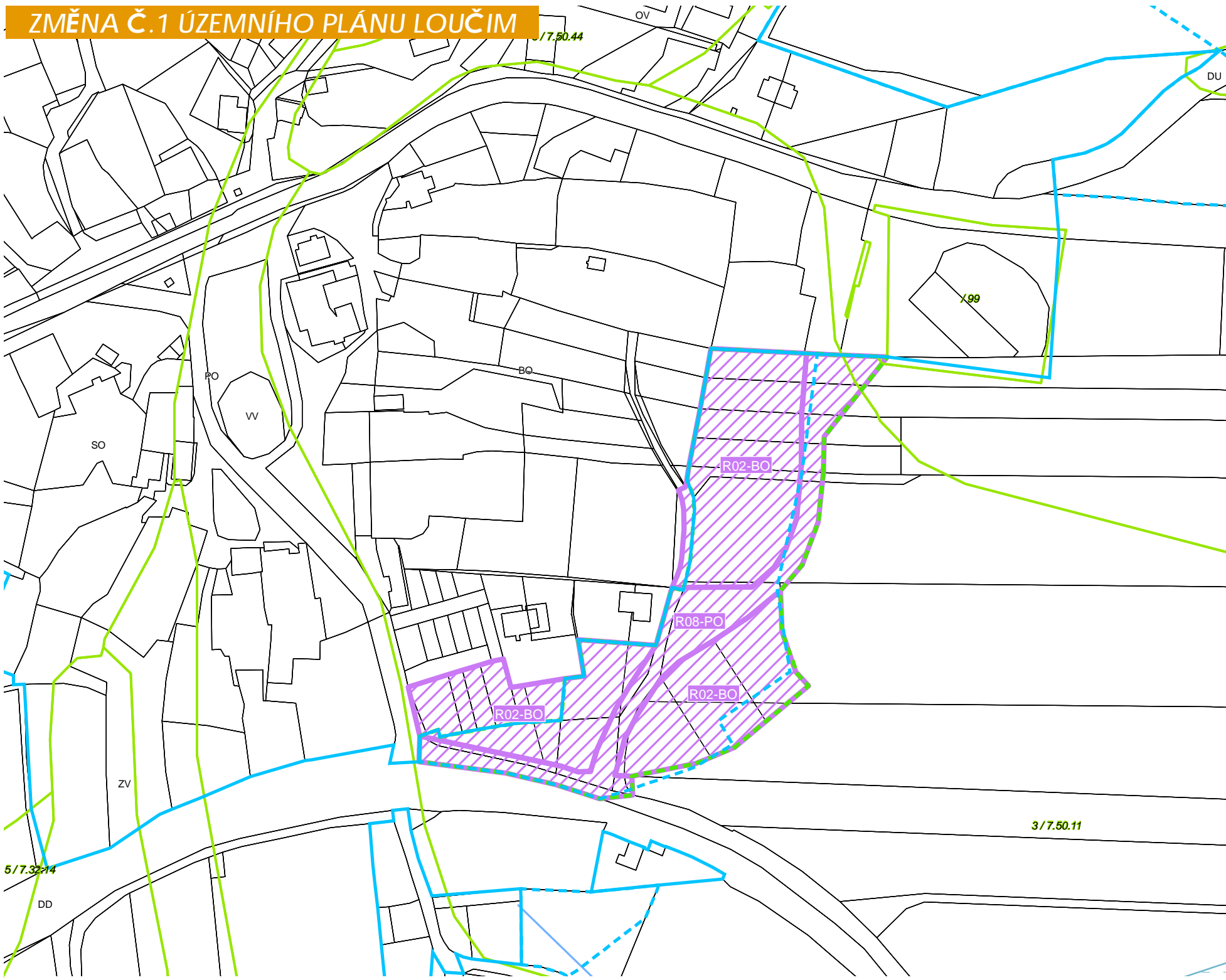


LEGENDA

-  HRANICE ŘEŠENÉHO ÚZEMÍ - SPRÁVNÍ ÚZEMÍ OBCE LOUČIM
-  HRANICE KATASTRÁLNÍCH ÚZEMÍ
-  HRANICE ZASTAVĚNÉHO ÚZEMÍ VYMEZENÉHO KE DNI 1.1.2023
-  HRANICE ZASTAVITELNÝCH PLOCH DLE ÚZEMNÍHO PLÁNU
-  HRANICE ZASTAVITELNÝCH PLOCH DLE ZMĚNY Č.1 ÚP
-  RUŠENÉ ZASTAVITELNÉ PLOCHY
-  ZASTAVITELNÉ PLOCHY
-  PLOCHY PŘESTAVBY
-  POZEMKY URČENÉ K PLNĚNÍ FUNKCE LESA
-  MELIORACE - LINIOVÁ
-  MELIORACE - PLOŠNÁ

Zpracovatel:



Ing.arch. Václav Masopust
IČ: 86914235
Ječná 316, 346 01 Horšovský Týn



ZASTAVITELNÉ PLOCHY - PŘEHLED

BONITACE ZEMĚDĚLSKÉ PŮDY

R02-BO LOUČIM - JIH **R08-PO** LOUČIM - JIHOVÝCHOD

 HRANICE BPEJ
 **2 / 7.46.00** TŘÍDA OCHRANY ZPF / OZNAČENÍ BPEJ

Ing. arch. Václav Masopust
autorizovaný architekt ČKA 4335



ÚZEMNÍ PLÁN LOUČIM

K.Ú.: LOUČIM

FÁZE: **NÁVRH ZMĚNY Č.1 ÚP PRO VEŘEJNÉ PROJEDNÁNÍ** 01/2023

VÝKRES PŘEDPOKLÁDANÝCH ZÁBORŮ PF M 1:2 000 04