












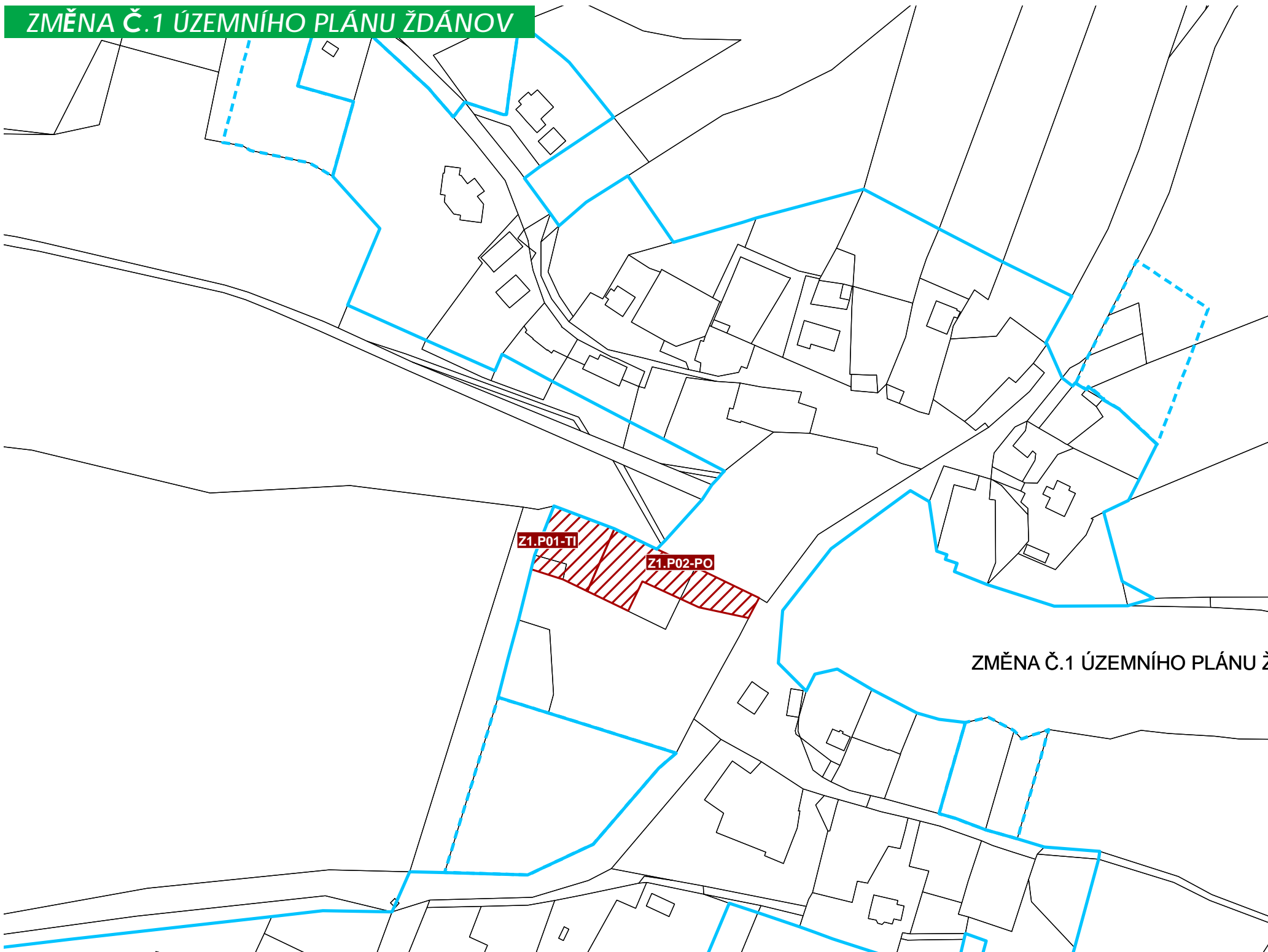




LEGENDA

-  HRANICE ŘEŠENÉHO ÚZEMÍ - SPRÁVNÍ ÚZEMÍ OBCE ŽDÁNOV
-  HRANICE KATASTRÁLNÍCH ÚZEMÍ
-  HRANICE ZASTAVĚNÉHO ÚZEMÍ VYMEZENÉHO KE DNI 1.1.2022
-  HRANICE ZASTAVITELNÝCH PLOCH
-  HRANICE ZASTAVITELNÝCH PLOCH DLE ZMĚNY Č.1 ÚP
-  ZASTAVITELNÉ PLOCHY
-  PLOCHY PŘESTAVBY
-  PLOCHY ZMĚN V NEZASTAVĚNÉM ÚZEMÍ
-  ÚZEMNÍ REZERVY
-  PLOCHY, KDE BUDE UZAVŘENA DOHODA O PARCELACI
-  PLOCHY, KDE ZMĚNY PROVĚŘÍ ÚZEMNÍ STUDIE
-  PLOCHY, KDE PODMÍNKY STANOVÍ REGULAČNÍ PLÁN
-  ÚZEMÍ, KTERÉ ZPRACUJE ARCHITEKT



ZMĚNA Č.1 ÚZEMNÍHO PLÁNU ŽDÁNOV

Zpracovatel:

Ing.arch. Václav Masopust

IČ: 86914235

Tolstého 115, 346 01 Horšovský Týn

PLOCHY PŘESTAVBY - PŘEHLED

- Z1.P01-TI** ŽDÁNOV - STŘED
- Z1.R02-PV** ŽDÁNOV - STŘED

ZÁZNAM O ÚČINNOSTI OPATŘENÍ OBECNÉ POVAHY - - ÚZEMNĚ PLÁNOVACÍ DOKUMENTACE

Název ÚPD	Změna č.1 Územního plánu Ždánov
Orgán, který ÚPD vydal	Zastupitelstvo obce Ždánov
Datum nabytí účinnosti

Jméno a příjmení,
funkce a podpis
oprávněné úřední
osoby pořizovatele,
otisk úředního razítka

.....
Ing. Ivana Sladká, vedoucí odboru
výstavby a územního plánování

.....
Ing. arch. Václav Masopust
autorizovaný architekt ČKA 4335



**ÚZEMNÍ PLÁN
ŽDÁNOV**

K.Ú.: **ŽDÁNOV**

FÁZE: **ZMĚNA Č.1 ÚZEMNÍHO PLÁNU**

06/2022

VÝKRES ZÁKLADNÍHO ČLENĚNÍ ÚZEMÍ M 1:2 000 01



ZPRACOVATEL: ING. ARCH. VÁCLAV MASOPUST, Tolstého 115, 346 01 Horšovský Týn, (ČKA 4335)