








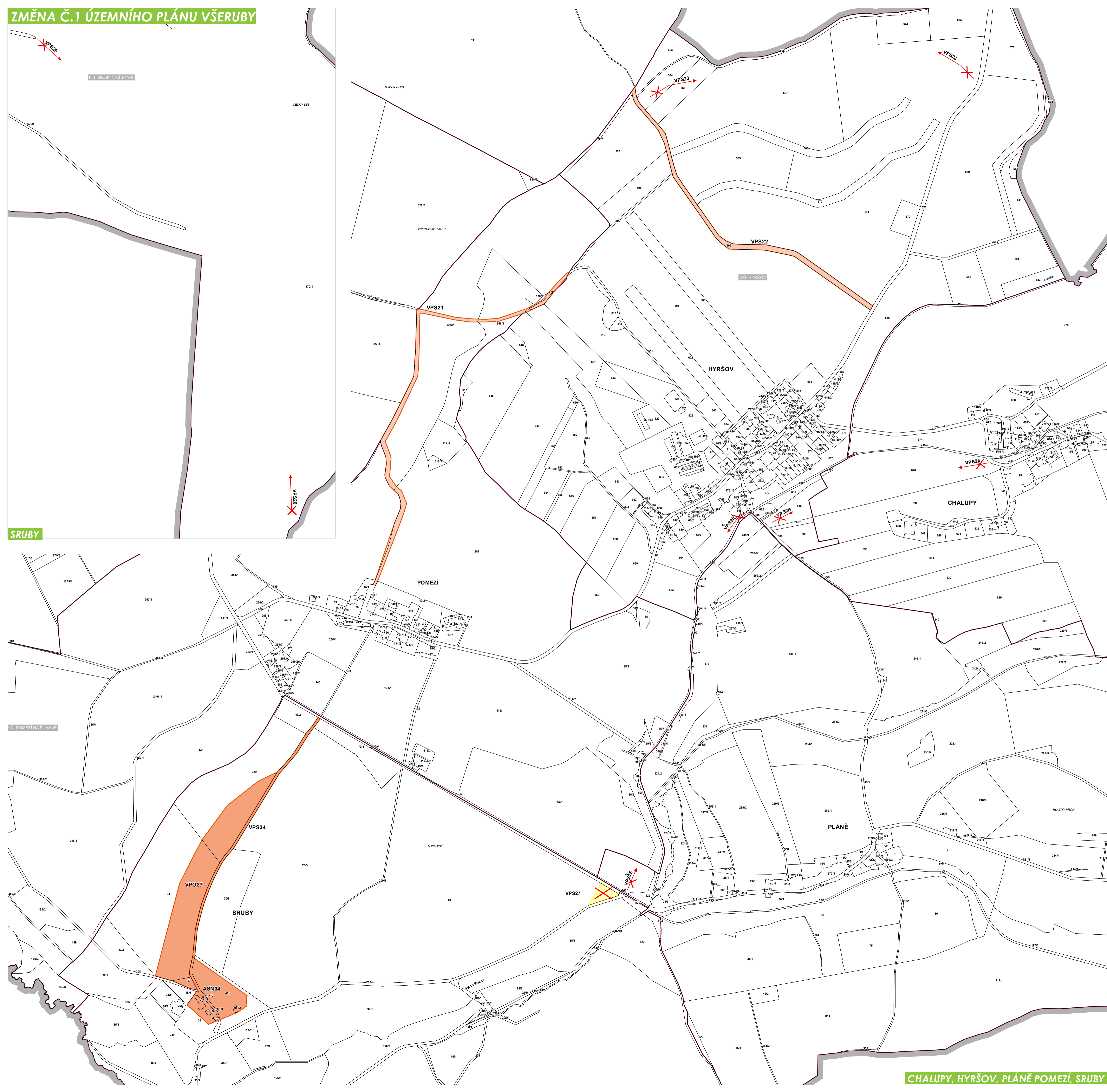
ZMĚNA Č.1 ÚZEMNÍHO PLÁNU VŠERUBY

ZMĚNA Č.1 ÚZEMNÍHO PLÁNU VŠERUBY

-  HRANICE ŘEŠENÉHO ÚZEMÍ - SPRÁVNÍ ÚZEMÍ OBCE VŠERUBY
-  HRANICE KATASTRÁLNÍHO ÚZEMÍ
-  RUŠENÉ VEŘEJNÉ PROSPĚŠNÉ STAVBY, OPATŘENÍ ČI ASANACE
-  RUŠENÉ SMĚROVÉ VEŘEJNÉ PROSPĚŠNÉ STAVBY
- PLŮCHY A KORIDORY S MOŽNOSTÍ VYVLASTNĚNÍ**
-  VPSX DOPRAVNÍ INFRASTRUKTURA
-  ASANX ASANACE
-  VPOX ÚZEMNÍ SYSTÉM EKOLOGICKÉ STABILITY (ÚSES)

RUŠENÉ VEŘEJNÉ PROSPĚŠNÉ STAVBY A OPATŘENÍ JSOU VYZNAČENY V GRAFICE ČÁSTI.

PLŮCHY A KORIDORY, KTERÉ BYLY SOUČÁSTÍ ÚZEMNÍHO PLÁNU, ALE DOŠLO U NICH KE ZMĚNĚ FUNKČNÍHO VYUŽITÍ, PŘÍPADNĚ BYL UPRAVEN JEJICH ROZSAH NEBO SE ZMĚNILY POZEMKY PODKLADOVÉ MAPY (KATASTRÁLNÍ MAPY), JSOU ODŠŤENY OD NOVÝCH VPS A VPO SVĚTLEJŠÍ VÝPLNÍ.



K.U. SRUBY NA ŠUMAVĚ

SRUBY

K.U. POMEZÍ NA ŠUMAVĚ

ZÁZNAM O ÚČINNOSTI OPATŘENÍ OBECNÉ Povahy - ÚZEMNÍ PLÁNOVACÍ DOKUMENTACE

Název ÚPD	Změna č.1 územního plánu Všeřuby
Orgán, který ÚPD vydal	Zastupitelstvo městyse Všeřuby
Datum nabytí účinnosti
Jméno a příjmení, funkce a podpis oprávněné úřední osoby pořizovatele, otisk úředního razítka

Zpracovatel:	Ateliér KROK s.r.o. IČ: 04905547, DIČ: CZ04905547 Unhošťská 2021, 272 01 Kladno
Spolupráce:	Ing.arch. Veronika Kronich Ing.arch. Petra Kolářková

Ing.arch. Petra Kolářková
autorizovaný architekt ČKA 04022

ZMĚNA Č.1 ÚZEMNÍHO PLÁNU VŠERUBY
... krok po kroku získáte nášok!
K.U. SRUBY NA ŠUMAVĚ, POMEZÍ NA ŠUMAVĚ, SRUBY NA ŠUMAVĚ, STUDÁNKY U VŠERUBY, VŠERUBY U KVDNÉ
FAZE: ZMĚNA Č.1 ÚZEMNÍHO PLÁNU 03/2024