









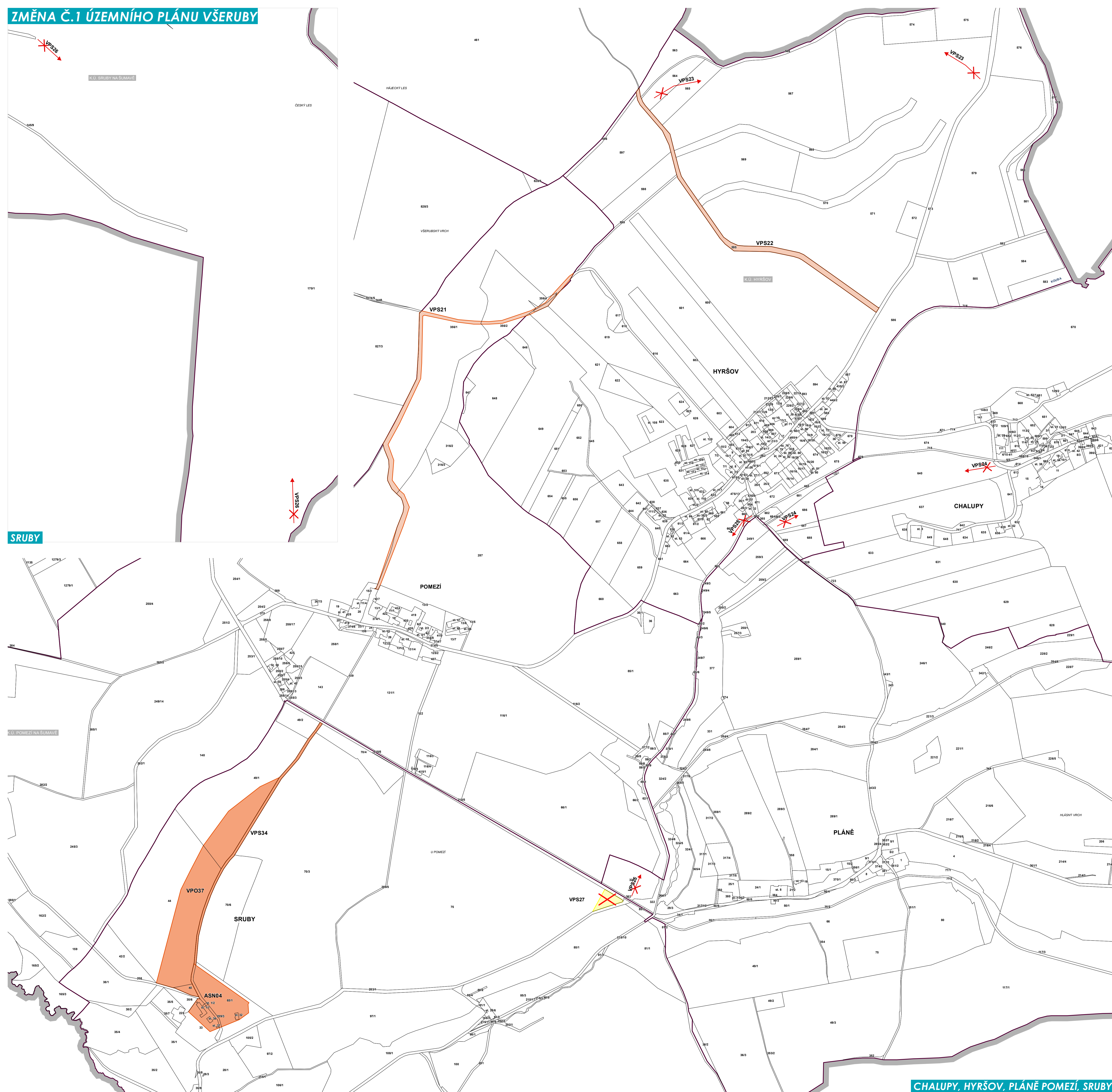
ZMĚNA Č.1 ÚZEMNÍHO PLÁNU VŠERUBY

ZMĚNA Č.1 ÚZEMNÍHO PLÁNU VŠERUBY

-  HRANICE ŘEŠENÉHO ÚZEMÍ - SPRÁVNÍ ÚZEMÍ OBCE VŠERUBY
-  HRANICE KATASTRÁLNÍHO ÚZEMÍ
-  RUŠENÉ VEŘEJNÉ PROSPĚŠNÉ STAVBY, OPATŘENÍ ČI ASANACE
-  RUŠENÉ SMĚROVÉ VEŘEJNÉ PROSPĚŠNÉ STAVBY
- PLOCHY A KORIDORY S MOŽNOSTÍ VYVLASTNĚNÍ**
-  DOPRAVNÍ INFRASTRUKTURA
-  ASANACE
-  ÚZEMNÍ SYSTÉM EKOLOGICKE STABILITY (ÚSES)
- PLOCHY A KORIDORY S MOŽNOSTÍ VYVLASTNĚNÍ I UPLATNĚNÍ PŘEDKUPNÍHO PRÁVA**
-  DOPRAVNÍ INFRASTRUKTURA

ZRUŠENÉ VEŘEJNÉ PROSPĚŠNÉ STAVBY A OPATŘENÍ JSOU VYZNAČENY V GRAFICKE ČÁSTI.

PLOCHY A KORIDORY, KTERÉ BYLY SOUČÁSTÍ ÚZEMNÍHO PLÁNU, ALE DOŠLO U NICH KE ZMĚNĚ FUNKČNÍHO VYUŽITÍ, PŘÍPADNĚ BYL UPRAVEN JEJICH ROZSAH NEBO SE ZMĚNILY POZEMKY PODKLADOVÉ MAPY (KATASTRÁLNÍ MAPY), JSOU ODLIŠENY OD NOVÝCH VPS A VPO SVĚTLEJŠÍ VÝPLNÍ.



ZÁZNAM O ÚČINNOSTI OPATŘENÍ OBECNÉ PovahY - ÚZEMNĚ PLÁNOVACÍ DOKUMENTACE

Název ÚPD	Změna č.1 územního plánu Všeřuby
Orgán, který ÚPD vydal	Zastupitelstvo městyse Všeřuby
Datum nabytí účinnosti
Jméno a příjmení, funkce a podpis oprávněné úřední osoby pořizovatele, otisk úředního razítka

Zpracovatel:	Ateliér KROK s.r.o. IČ: 04905547, DIČ: CZ04905547 Unhošťská 2021, 272 01 Kladno
Spolupráce:	Ing.arch. Veronika Kronich Ing.arch. Petra Kolářková

Ing.arch. Petra Kolářková
autorizovaný architekt ČKA 04022

ZMĚNA Č.1 ÚZEMNÍHO PLÁNU VŠERUBY
... krok po kroku získáte náškok!



FAZE: ZMĚNA Č.1 ÚP PRO VEŘEJNÉ PROJEDNÁNÍ 07/2023

VÝKRES VPS, VPO A ASANACÍ - ČÁST B 03 B
M 1:5 000

CHALUPY, HYRŠOV, PLÁNĚ POMEŽÍ, SRUBY