






**SCHÉMA KE ZPRÁVĚ O UPLATŇOVÁNÍ
ÚP DOMAŽLICE, VČETNĚ ZADÁNÍ ZMĚNY Č.3
Říjen 2021**

LEGENDA

-  Zastavitelné/přestavbové plochy podle ÚP
-  Využité zastavěné plochy
-  Hranice města Domažlice
-  GIS_parcely
-  Záměry změny č.3 ÚP Domažlice

