






**SCHÉMA KE ZPRÁVĚ O UPLATŇOVÁNÍ  
ÚP DOMAŽLICE, VČETNĚ ZADÁNÍ ZMĚNY Č.3  
Říjen 2021**

**LEGENDA**

-  Zastavitelné/přestavbové plochy podle ÚP
-  Využité zastavěné plochy
-  Záměry změny č.3 ÚP Domažlice
-  Hranice města Domažlice
-  GIS\_parcely

