


OBEC BRNÍŘOV


LEGENDA

stav návrh rezerva zrušeno


vymezení území

zastavěné území obce 

parcely KN 


řešené území 


plochy změn - změna č. 1

Z - zastavitelná plocha 

P - přestavba 

ochrana ZPF

odvodnění 

hranice BPEJ 

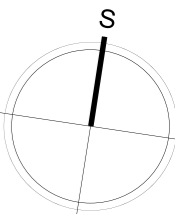
plocha lesa hospodářského

půdy III. třídy ochrany 

půdy IV. třídy ochrany 

půdy V. třídy ochrany 

0 250 500 m



Ing. arch. Břetislav Krejsa

autorizovaný architekt (A.1) 05137

Rýzmborská 700, Kdyně

IČO: 03943453

+420 728 934 856

kancelar@atelierkrejsa.cz

http://atelierkrejsa.cz

zodpovědný projektant

Ing. arch. Břetislav Krejsa

vypracoval

Ing. arch. Břetislav Krejsa

pořizovatel

Městský úřad Domažlice

měřítko

1 : 5 000

datum

únor 2022

formát

A3 (420 x 297 mm)

název akce

ZMĚNA Č. 1 ÚZEMNÍHO PLÁNU BRNÍŘOV

číslo výkresu

5

název výkresu

VÝKRES PŘEDPOKLÁDANÝCH
ZÁBORŮ ZPF