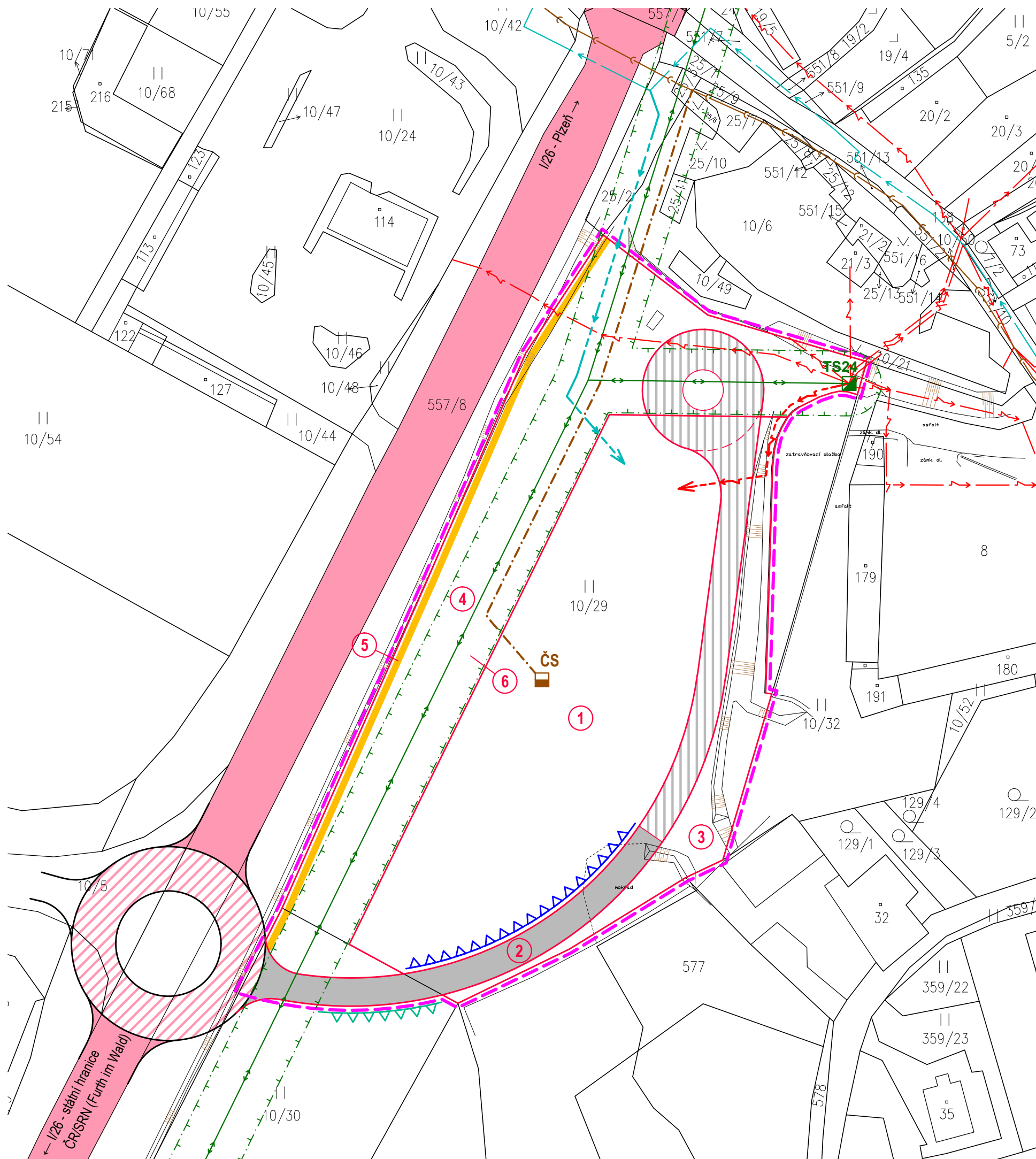
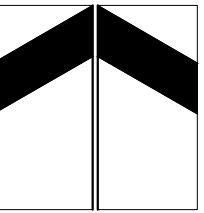


# územní studie HORNÍ FOLMAVA lokality 86, 87



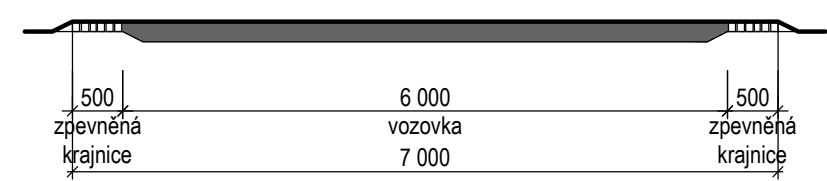
| stav | návrh |
|------|-------|
|      |       |
|      |       |
|      |       |
|      |       |
|      |       |
|      |       |
|      |       |
|      |       |
|      |       |
|      |       |
|      |       |
|      |       |
|      |       |
|      |       |
|      |       |

- hranice řešeného území
- silnice I/26
- místní komunikace - závazná část
- místní komunikace - směrná nezávazná část
- možné umístění vjezdů na parkoviště
- možné umístění vjezdu do lokality 88  
Poznámka: vjezd do lokality 88 řešit jako průsečnou křižovatku s vjezdem na parkoviště
- územní rezerva pro chodník
- vodovod
- kanalizace
- ČS splaškové kanalizace
- výtlačný řad splaškové kanalizace
- vedení VN 22 kV
- transformační stanice 22/0,4 kV
- ochranné pásmo vedení VN 22 kV
- vedení NN

Poznámka: podmiňující investicí pro realizaci vjezdu do lokality je přeložka vedení VN 22 kV pro zajištění podjezdové výšky pod vodiči

- 1 ● plocha pro stavební objekty a parkoviště
- 2 ● obslužná komunikace
- 3 ● veřejná zeleň
- 4 ● veřejná a ochranná zeleň

SCHÉMA OBSLUŽNÉ KOMUNIKACE 1:75



## 4 ● výkres koncepce veřejné dopravní a technické infrastruktury

1:1000