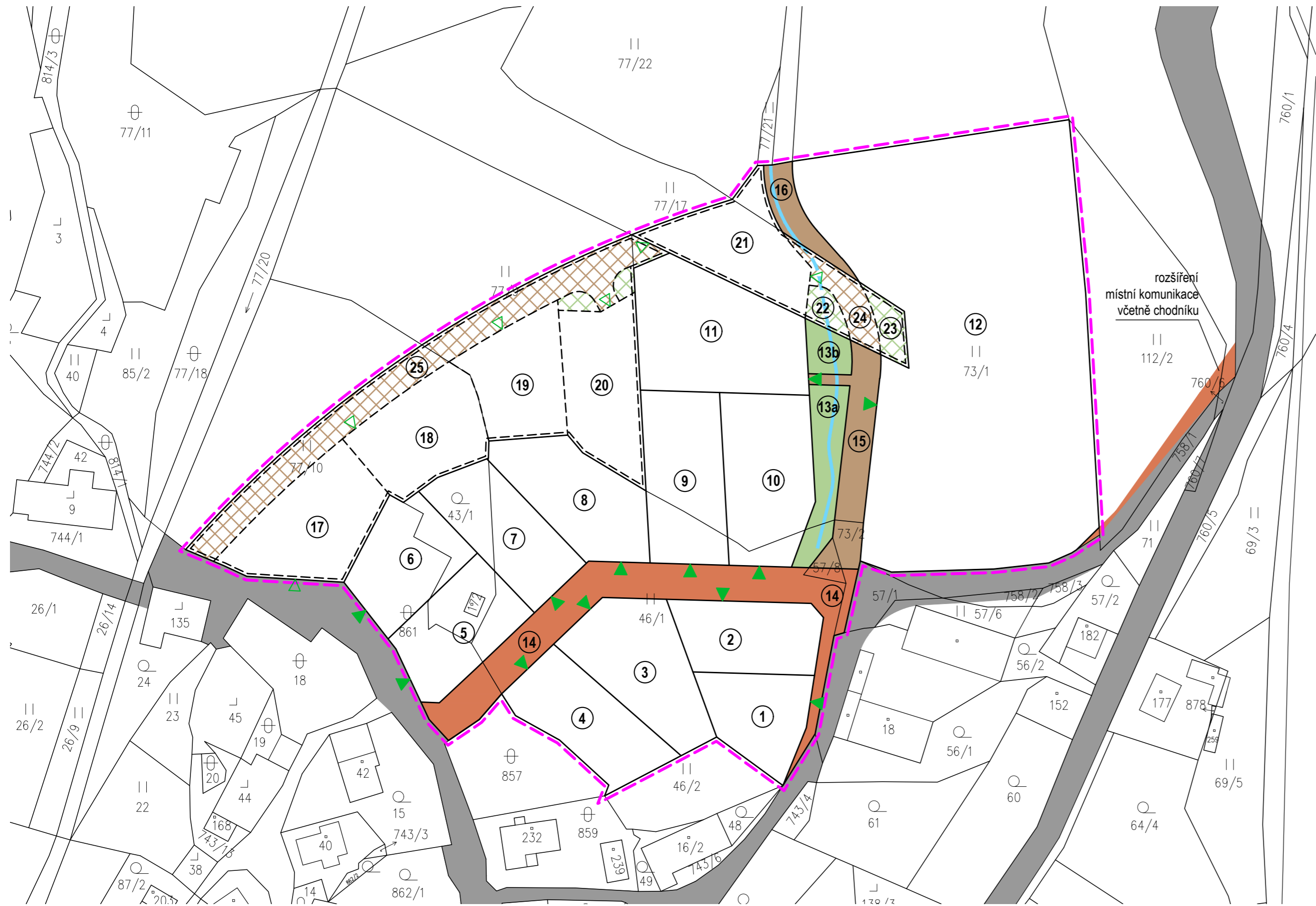
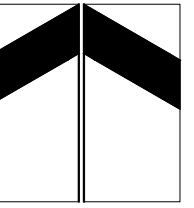


ČESKÁ KUBICE ÚZEMNÍ STUDIE DOLNÍ FOLMAVA



stav	návrh	
	1. etapa	výhled

- hranice řešeného území
- návrh parcelace
- místní komunikace
- obslužná komunikace třídy C
- obslužná komunikace třídy D1
- otevřené koryto vodoteče
- veřejná zeleň
- vjezdy na stavební pozemky

schéma zklidněné komunikace (15)

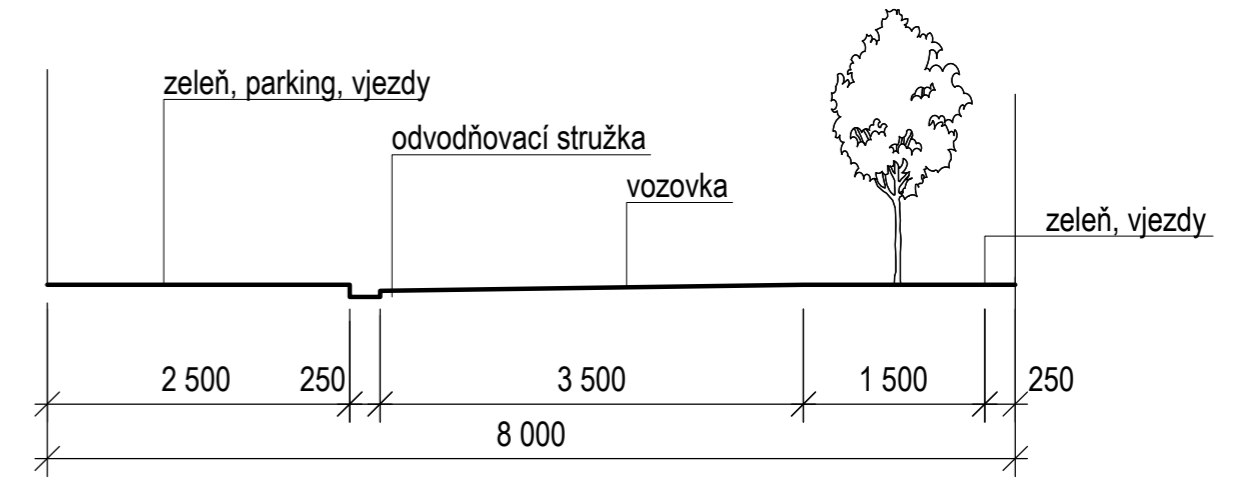
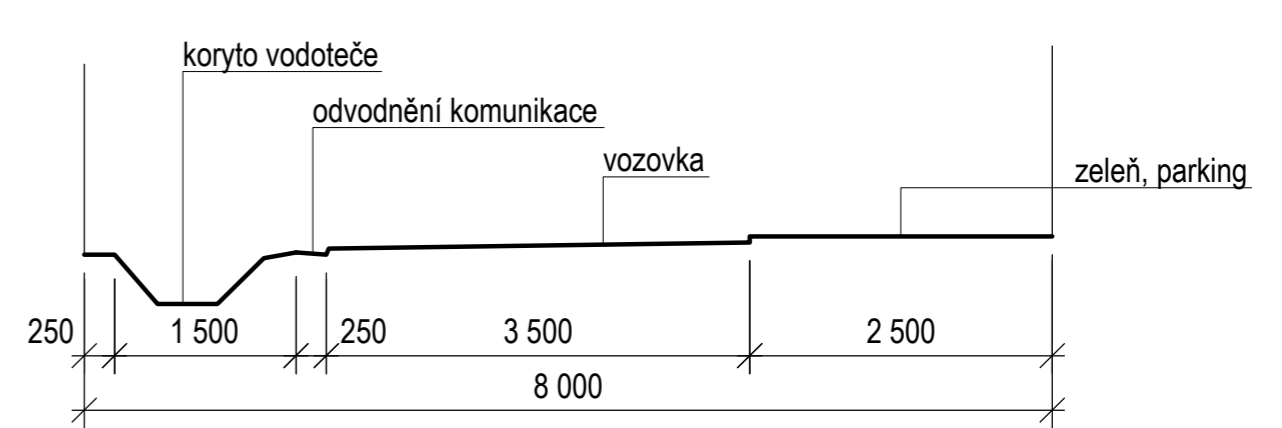


schéma zklidněné komunikace (16)



1. etapa: 1 - 11 ● stavební pozemky rodinných domů; 12 ● bytové domy; 13a, 13b ● veřejná zeleň; 14, 15, 16 ● obslužná komunikace
výhled: 17 - 21 ● stavební pozemky rodinných domů; 22, 23 ● veřejná zeleň; 24, 25 ● obslužná komunikace

3 ● výkres dopravní infrastruktury

1:1000