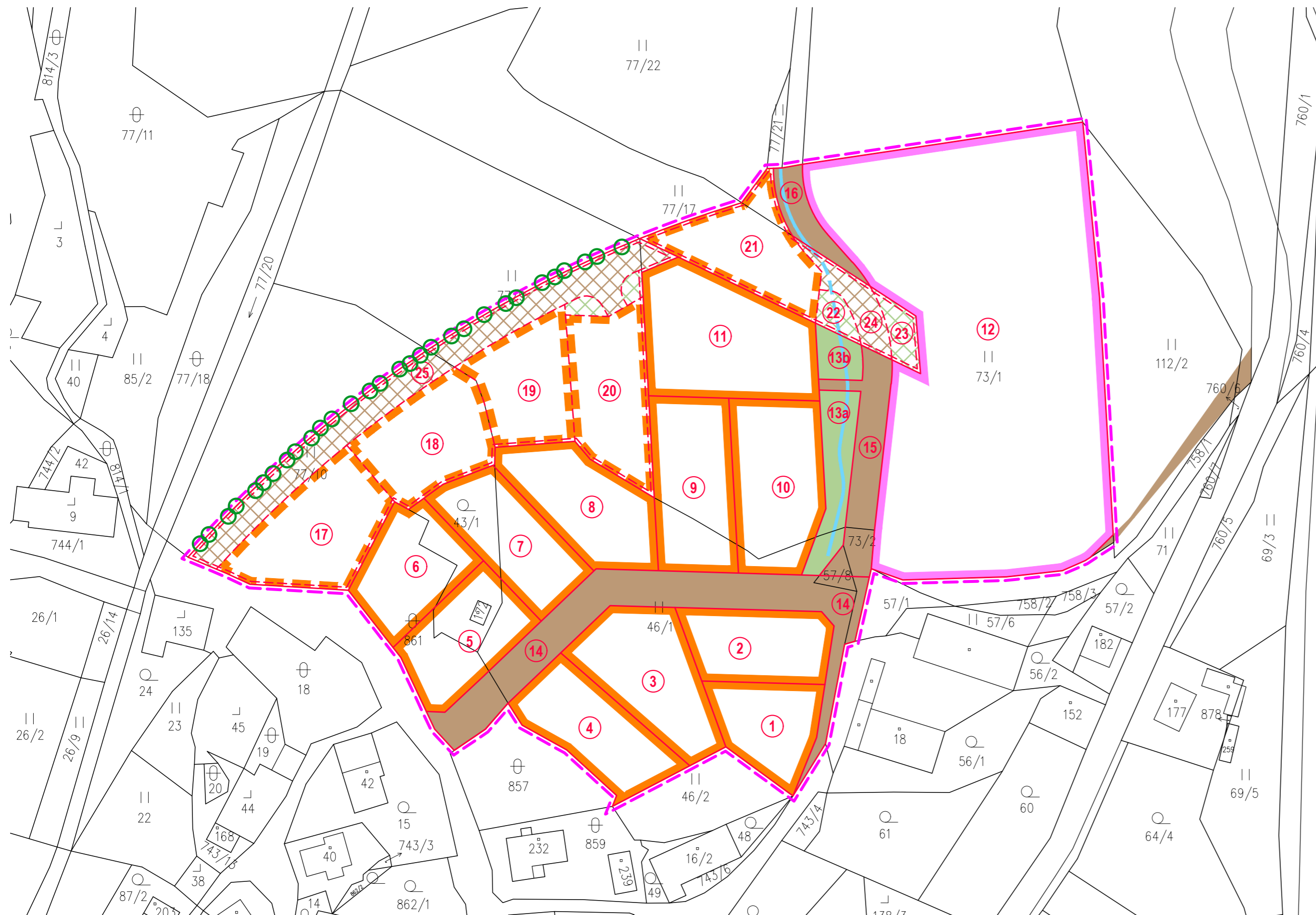
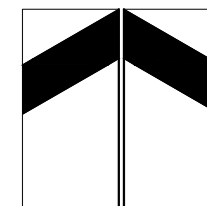
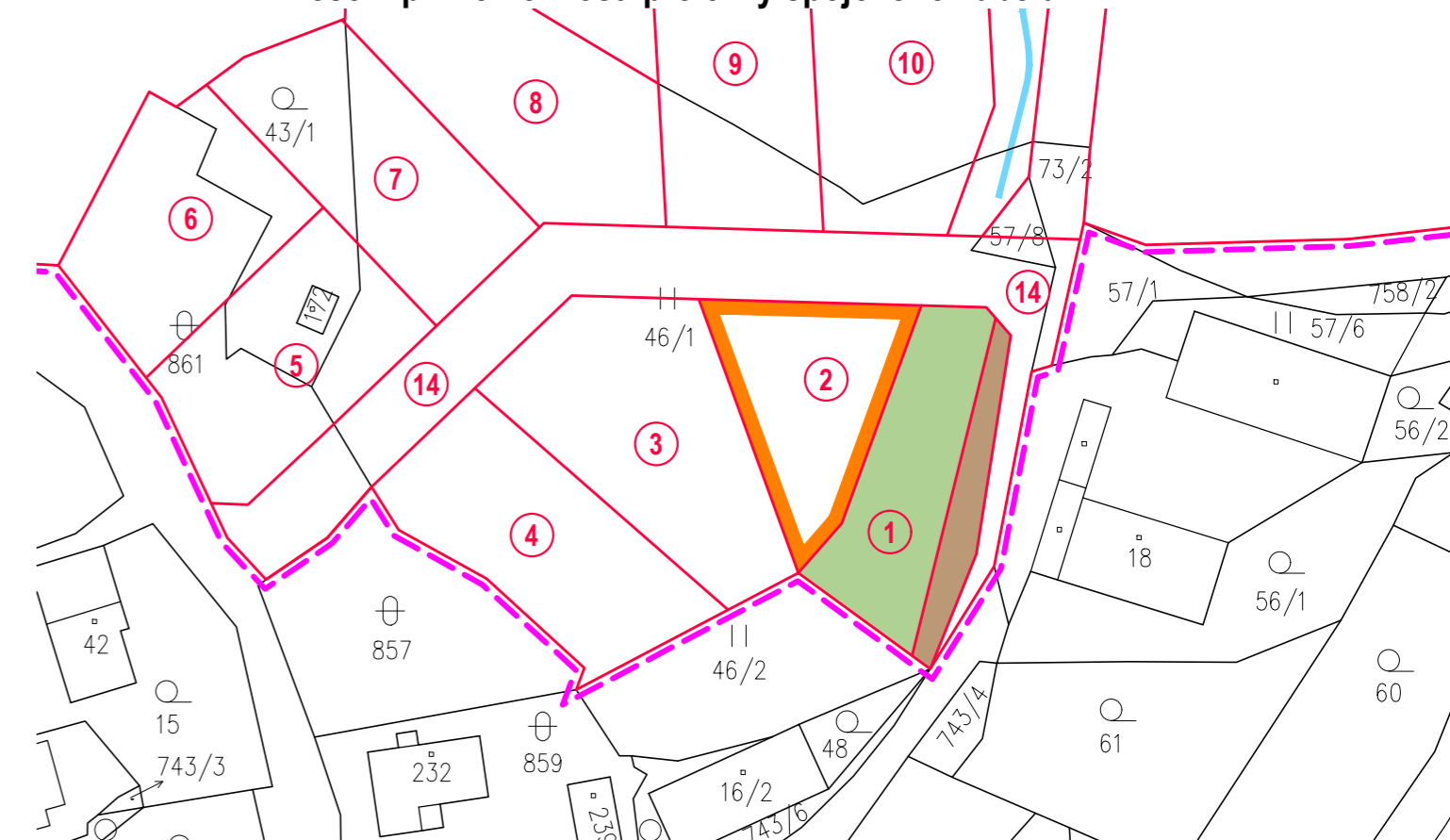


ČESKÁ KUBICE ÚZEMNÍ STUDIE DOLNÍ FOLMAVA



stav	návrh		
	1. etapa	výhled	
			hranice řešeného území
			návrh parcelace
			stavební pozemky rodinných domů
			stavební pozemky bytových domů
			veřejná zeleň
			vodoteč (otevřený příkop s vodními prvky)
			obslužná komunikace
			alej

ALTERNATIVA - řešení při nemožnosti přeložky spojového kabelu



1. etapa: 1 - 11 ● stavební pozemky rodinných domů; 12 ● bytové domy; 13a, 13b ● veřejná zeleň; 14, 15, 16 ● obslužná komunikace
výhled: 17 - 21 ● stavební pozemky rodinných domů; 22, 23 ● veřejná zeleň; 24, 25 ● obslužná komunikace
alternativa: 1 ● veřejná zeleň, 2 ● stavební pozemek

2 ● výkres parcelace území

1:1000