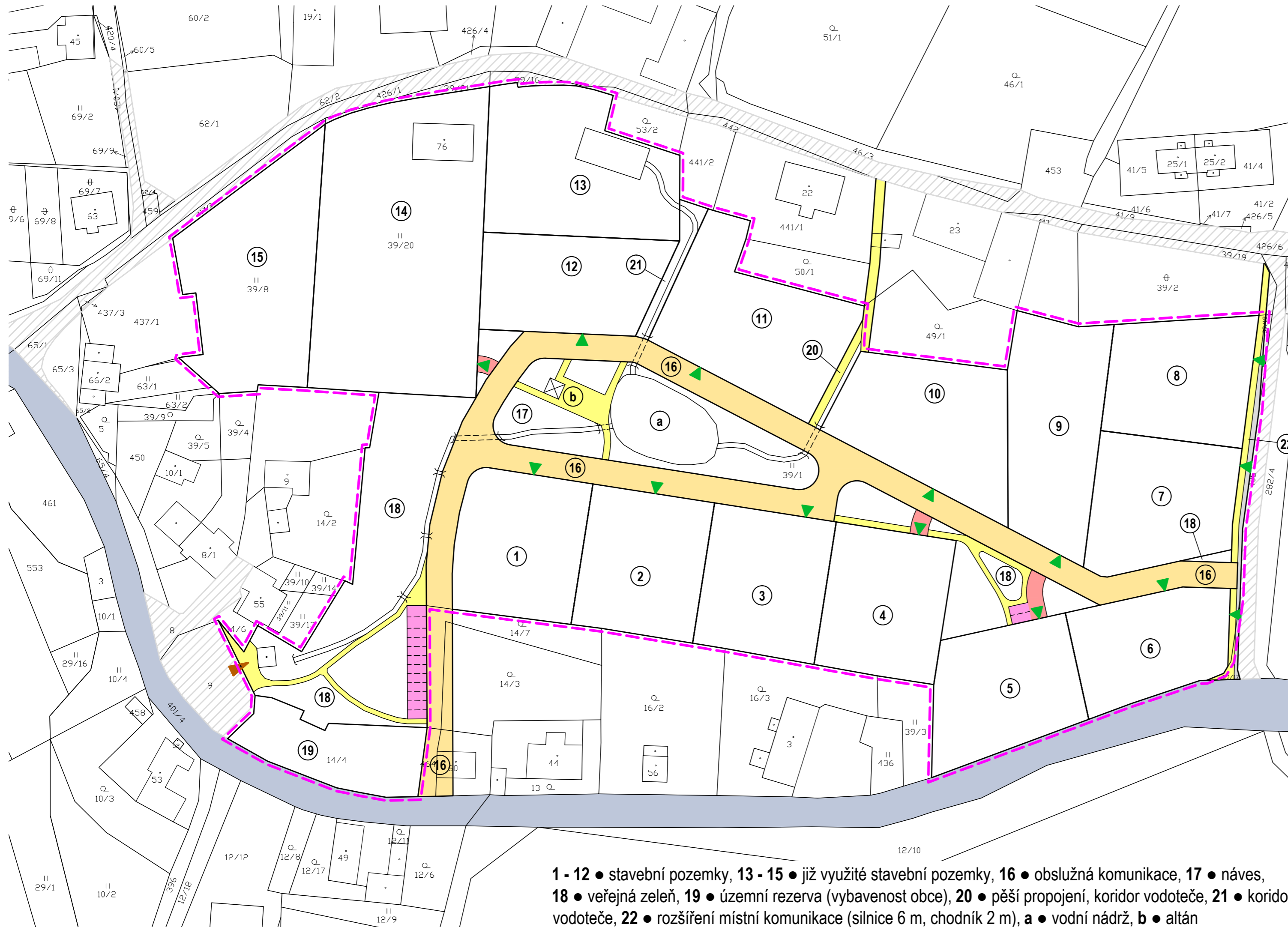
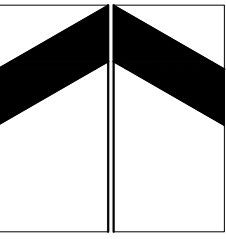


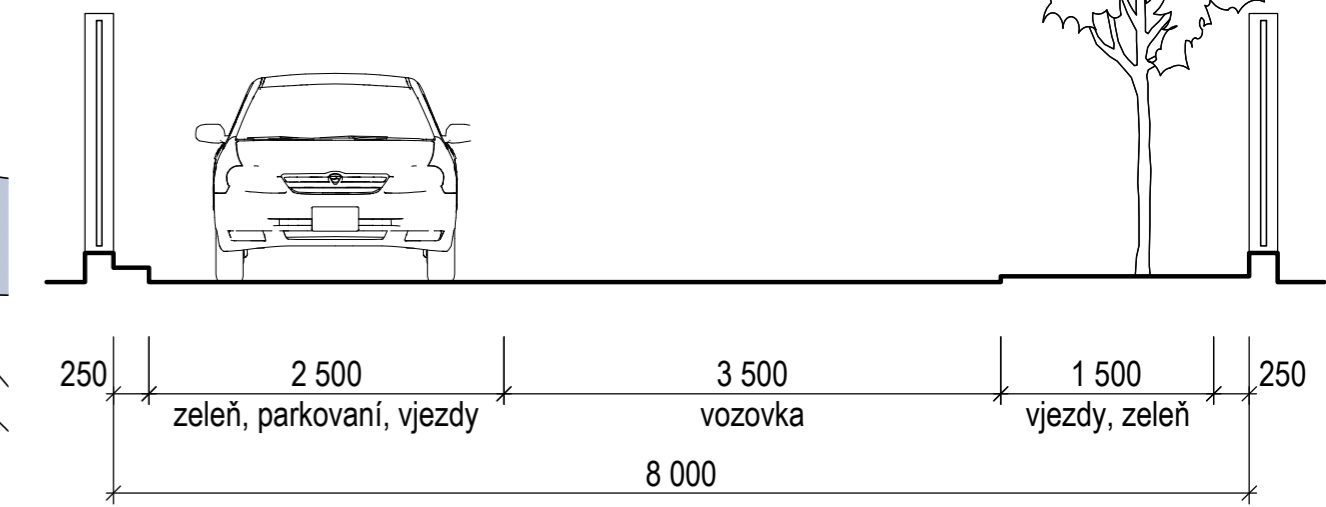
ČESKÁ KUBICE

územní studie • Spálenec centrum



stav	návrh	
		hranice řešeného území
		návrh parcelace
		silnice II/190
		místní komunikace
		koridor pro obslužnou komunikaci - kategorie D1
		plochy vjezdů na stavební pozemky
		umístění vjezdů na stavební pozemky
		komunikace pro pěší (chodníky, parkové cesty)
		parkoviště
		zastávka autobusu

SCHÉMA ZKLIDNĚNÉ KOMUNIKACE 1:50



1 - 12 • stavební pozemky, 13 - 15 • již využitá stavební pozemky, 16 • obslužná komunikace, 17 • náves,
 18 • veřejná zeleň, 19 • územní rezerva (vybavenost obce), 20 • pěší propojení, koridor vodoteče, 21 • koridor
 vodoteče, 22 • rozšíření místní komunikace (silnice 6 m, chodník 2 m), a • vodní nádrž, b • altán

3 • výkres dopravní infrastruktury

1:1000