










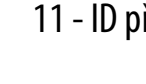
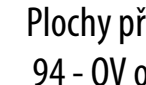
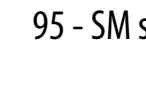


# ÚZEMNÍ PLÁN BABYLON - změna č. 3

## B2b) Koordinační výkres

-  hranice území obce
-  hranice zastavěného území k 31.12.2020
-  11 zastavitelné koridory
-  94 plochy přestavby
-  ÚSES RBK
-  ochranné pásmo vodního zdroje
-  ochranné pásmo vodního zdroje - zrušené
-  vodní zdroj - zrušený

stabilizované plochy	plochy změn	územní rezervy	<i>Plochy s rozdílným způsobem využití</i>
			OV občanského vybavení
			SM smíšené obytné příměstské

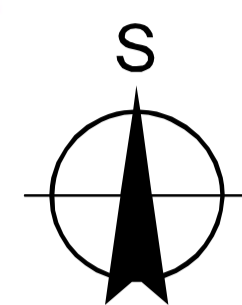
Zastavitelné koridory

11 - ID přeložka silnice I/26 vč. návazných staveb

Plochy přestavby

94 - OV občanského vybavení

95 - SM smíšené obytné příměstské



1 : 5 000

### Záznam o účinnosti

- a) Označení správního orgánu, který změnu ÚP č. 3 vydal:  
Zastupitelstvo obce Babylon
- b) Pořadové číslo poslední změny: 3
- c) Datum nabytí účinnosti poslední změny:
- d) Údaje o oprávněné úřední osobě pořizovatele:  
MěÚ Domažlice, odbor výstavby a územního plánování  
Jméno a příjmení: Ing. Ivana Sladká  
Funkce: vedoucí odboru výstavby a územního plánování  
Podpis:

Otisk úředního razítka: