













Schéma ke 2.zprávě o uplatňování ÚP Babylon, včetně zadání změny č.3

Legenda

Zpráva o uplatňování ÚP + zadání změny č.3

-  zastavitelné plochy dle ÚP
-  zastavěno - naplnění plochy
-  záměry změny č.3 ÚP - Z1a
-  záměry změny č.3 ÚP - Z1b
-  GIS_parcelly
-  Hranice_obce_Babylon

ÚSES

-  LBC - lokální biocentrum
-  LBK - lokální biokoridor
-  NBK - nadregionální biokoridor
-  OZ - nadregionálního biocentra
-  RBC - regionální biocentrum
-  RBK - regionální biokoridor

