




LEGENDA

STAV NÁVRH REZERVA ZRUŠENO

VYMEZENÍ ÚZEMÍ

- Hranice řešeného území 
- Hranice parcel 
- Hranice zastavěného území 

ZASTAVITELNÉ PLOCHY

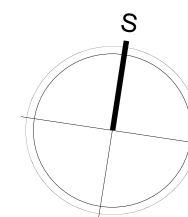

- Z - plochy zastavitelné  
- K - plochy změn v krajině 

PLOCHY REZERV

- Plochy rezerv  

PLOCHY PODMÍNĚNÉ

- US - plochy podmíněné zpracováním územní studie 



Ing. arch. Břetislav Krejsa
 autorizovaný architekt (A.1) 05137
 Rýzmborská 700, Kdyně
 IČO: 03943453
 +420 728 934 856
 breislav@krejsa.xyz
 http://krejsa.xyz

zodpovědný projektant Ing. arch. Břetislav Krejsa	vypracoval Ing. arch. Břetislav Krejsa
--	---

pořizovatel Obecní úřad Domažlice	měřítko 1 : 5 000
--------------------------------------	----------------------

datum březen 2022	formát A3 (420 x 297 mm)
----------------------	-----------------------------

název akce ZMĚNA Č. 1 ÚZEMNÍHO PLÁNU NĚMČICE

číslo výkresu 1.a	název výkresu VÝKRES ZÁKLADNÍHO ČLENĚNÍ ÚZEMÍ
----------------------	---

ZÁZNAM O ÚČINNOSTI ÚZEMNÍHO PLÁNU OBCE NĚMČICE

podle §14 odst. 1 vyhlášky 500/2006 Sb.

správní orgán, který územní plán vydal Zastupitelstvo obce Němčice

datum nabytí účinnosti

OPRÁVNĚNÁ ÚŘEDNÍ OSOBA POŘIZOVATELE

jméno a příjmení	funkce
podpis	otisk úředního razítka