






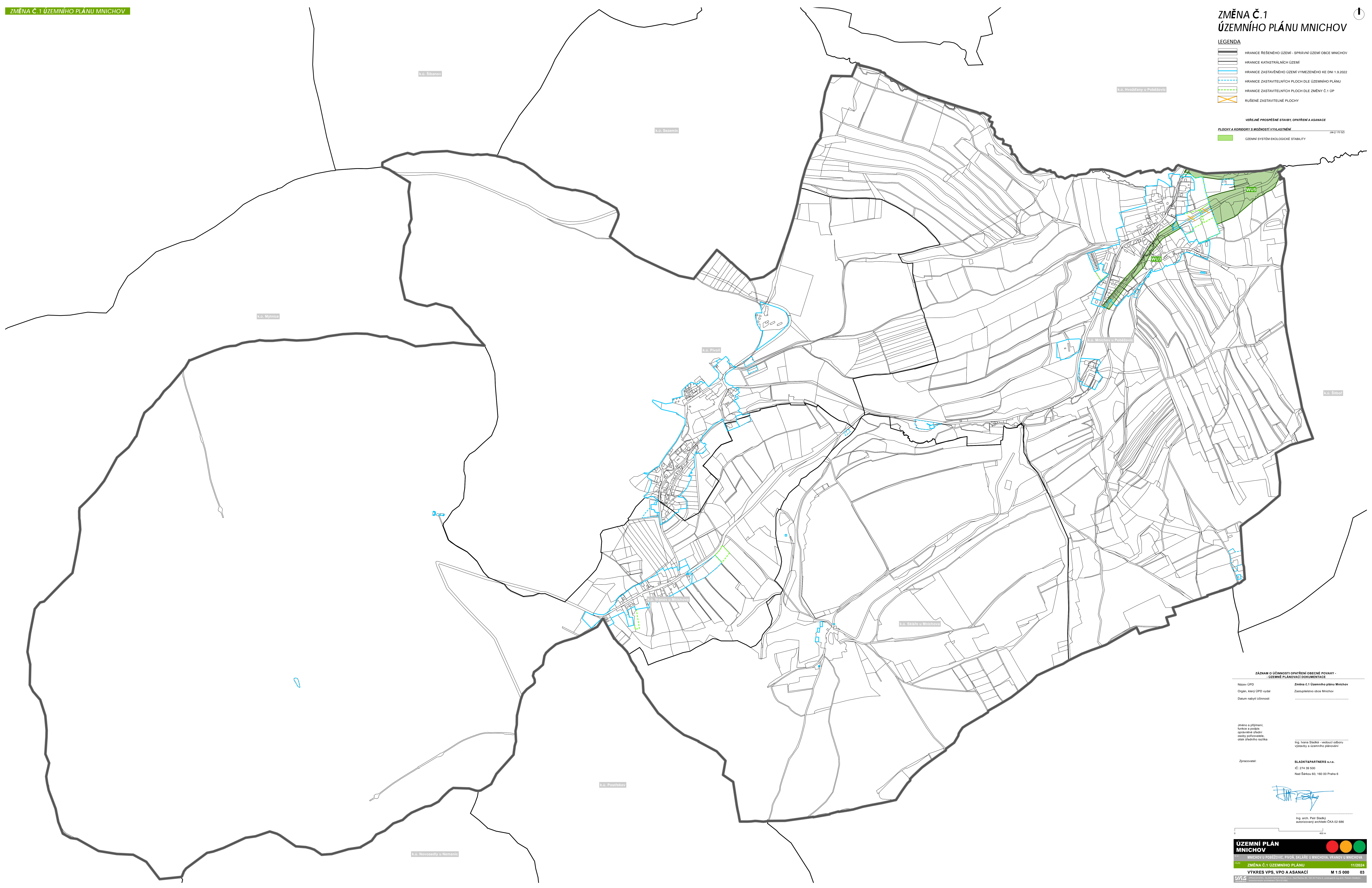


- LEGENDA**
-  HRANICE ŘEŠENÉHO ÚZEMÍ - SPRÁVNÍ ÚZEMÍ OBCE MNICHOV
 -  HRANICE KATASTRÁLNÍCH ÚZEMÍ
 -  HRANICE ZASTAVĚNÉHO ÚZEMÍ VYMEZENÉHO KE DNI 1.9.2022
 -  HRANICE ZASTAVITELNÝCH PLOCH DLE ÚZEMNÍHO PLÁNU
 -  HRANICE ZASTAVITELNÝCH PLOCH DLE ZMĚNY Č.1 UP
 -  RUŠENÉ ZASTAVITELNÉ PLOCHY

- VEREJNÉ PROSPĚŠNÉ STAVBY, OPATŘENÍ A ASANACE**
- PLOCHY A KORIDORY S MOŽNOSTÍ VYVLÁŠTNĚNÍ** 1:1000
-  ÚZEMNÍ SYSTÉM EKOLOGICKÉ STABILITY




ZÁZNAM O ÚČINNOSTI OPATŘENÍ OBECNÉ POVAHY - ÚZEMNÍ PLANOVACÍ DOKUMENTACE

Název ÚPD	Změna č.1 Územního plánu Mníchov
Originál, který ÚPD vydal	Zastupitelstvo obce Mníchov
Datum nabytí účinnosti

Jméno a příjmení, funkce a podpis zpracovatele, osoba pořizovatele, stisk úředního razítka	Ing. Ivana Šlaška - vedoucí odboru výstavby a územního plánování
--	--

Zpracovatel:	SLACKY&PARTNERS s.r.o. IČ: 274 39 500 Nad Šánou 60, 160 00 Praha 6
--------------	--


Ing. arch. Petr Šlaška
autORIZOVANÝ ARCHITECT ČKA 02 686