

















Legenda

-  ZP- zemědělské plochy - pastviny
-  Biotopy zvláště chráněných druhů (B1)
-  Vyřazený záměr
-  SO - plochy smíšené obytné- vesnické
-  W - plochy vodní a vodohospodářské
-  BV - plochy bydlení individuální v RD- vesnické
-  OK - plochy obč. vybavenosti, kom.zařízení malá a střední
-  zastavitelná plocha
-  zastavěno

Další zobrazené jevy v mapě

-  VZO_vodní_nádrž_P
-  HVU_zastavěné_území_P
-  Hranice_obce_Mnichov
-  GIS_katastrální_území
-  GIS_hranice_parcel
-  KPF_kategorie_lesy_P
-  KPF_okraj_lesa_50m_P

Mnichov u Poběžovic