





# ZMĚNA Č.1 ÚZEMNÍHO PLÁNU ZAHOŘANY

ZMĚNA Č.1 ÚZEMNÍHO PLÁNU ZAHOŘANY

- LEGENDA**
-  HRANICE ŘEŠENÉHO ÚZEMÍ - SPRÁVNÍ ÚZEMÍ OBCE ZAHOŘANY
  -  HRANICE KATASTRÁLNÍCH ÚZEMÍ
  -  HRANICE ZASTAVĚNÉHO ÚZEMÍ VYMEZENÉ KE DNI 1.1.2019
  -  HRANICE ZASTAVITELNÝCH PLOCH DLE ÚZEMNÍHO PLÁNU

**PLOCHY A KORIDORY S MOŽNOSTÍ VYVLASTNĚNÍ** (DLE §170 SZ)

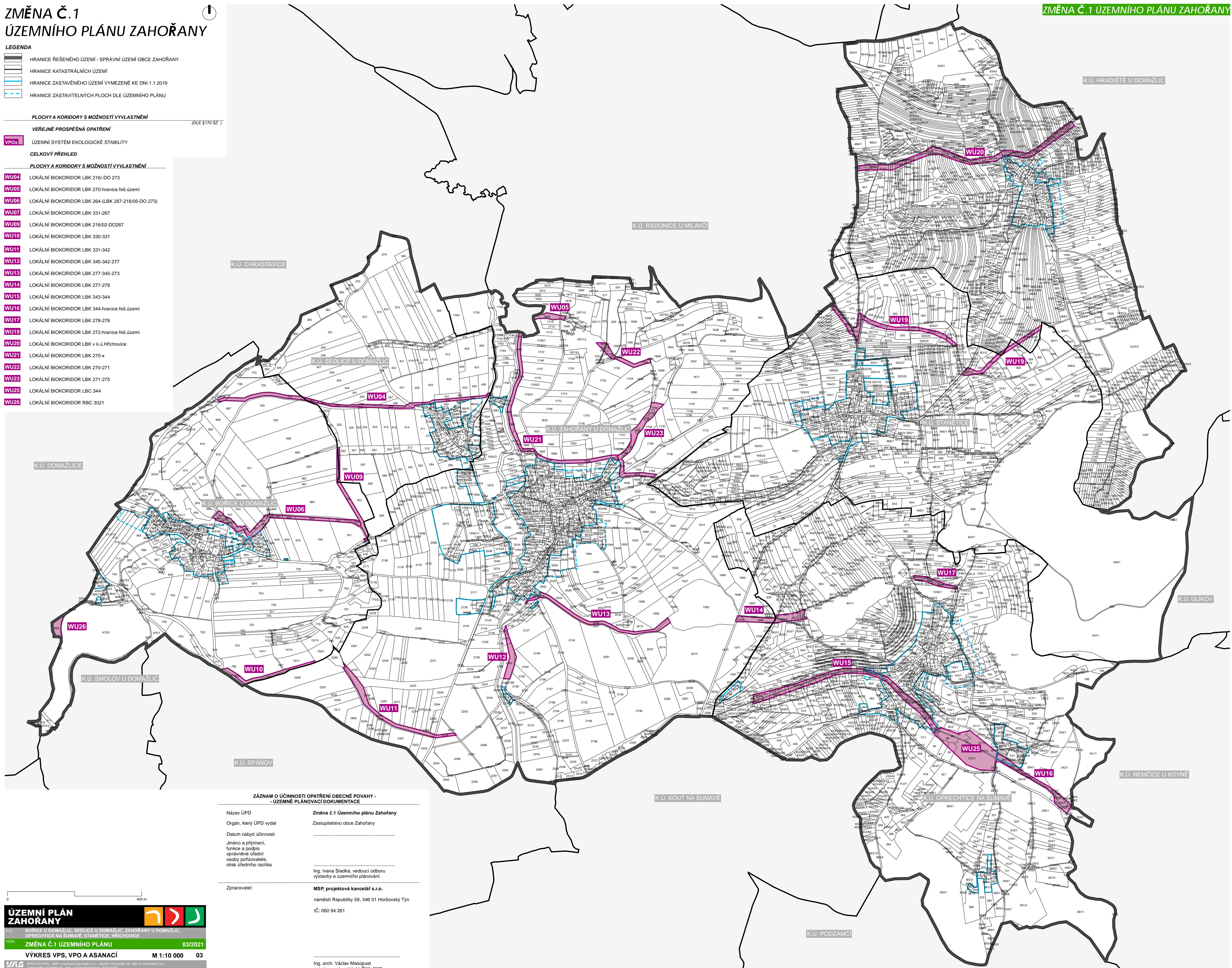
**VEŘEJNÉ PROSPĚŠNÁ OPATŘENÍ**

**VPOx** ÚZEMNÍ SYSTÉM EKOLOGICKÉ STABILITY

**CELKOVÝ PŘEHLED**

**PLOCHY A KORIDORY S MOŽNOSTÍ VYVLASTNĚNÍ**

- WU04** LOKÁLNÍ BIODORIDOR LBK 216/-DO 273
- WU05** LOKÁLNÍ BIODORIDOR LBK 270-hranice feš.území
- WU06** LOKÁLNÍ BIODORIDOR LBK 264-(LBK 267-216/05-DO 273)
- WU07** LOKÁLNÍ BIODORIDOR LBK 331-267
- WU09** LOKÁLNÍ BIODORIDOR LBK 216/02-DO267
- WU10** LOKÁLNÍ BIODORIDOR LBK 330-331
- WU11** LOKÁLNÍ BIODORIDOR LBK 331-342
- WU12** LOKÁLNÍ BIODORIDOR LBK 345-342-277
- WU13** LOKÁLNÍ BIODORIDOR LBK 277-345-273
- WU14** LOKÁLNÍ BIODORIDOR LBK 277-278
- WU15** LOKÁLNÍ BIODORIDOR LBK 343-344
- WU16** LOKÁLNÍ BIODORIDOR LBK 344-hranice feš.území
- WU17** LOKÁLNÍ BIODORIDOR LBK 278-276
- WU19** LOKÁLNÍ BIODORIDOR LBK 272-hranice feš.území
- WU20** LOKÁLNÍ BIODORIDOR LBK v k.ú.Hřichovce
- WU21** LOKÁLNÍ BIODORIDOR LBK 270-x
- WU22** LOKÁLNÍ BIODORIDOR LBK 270-271
- WU23** LOKÁLNÍ BIODORIDOR LBK 271-275
- WU25** LOKÁLNÍ BIODORIDOR LBC 344
- WU26** LOKÁLNÍ BIODORIDOR RBC 3021



**ZÁZNAM O ÚČINNOSTI OPATŘENÍ OBCENÉ POVAHY -  
- ÚZEMNÍ PLANOVAČÍ DOKUMENTACE**

Název ÚPD	<b>Změna č.1 Územního plánu Zahorany</b>
Orgán, který ÚPD vydal	Zastupitelstvo obce Zahorany
Datum nabytí účinnosti	.....
Jméno a příjmení, funkce a podpis oprávněné úřední osoby pořizovatele, oteisk úředního razítka	..... Ing. Ivana Sládká, vedoucí odboru vystavby a územního plánování
Zpracovatel:	<b>MSP, projektová kancelář s.r.o.</b> náměstí Republiky 59, 346 01 Horšovský Týn IČ: 060 94 261
	..... Ing. arch. Václav Masopust autorizovaný architekt ČKA 4335

**ÚZEMNÍ PLÁN ZAHOŘANY**

BOŘICE U DOMAŽLIC, SĚDLICE U DOMAŽLIC, ZAHOŘANY U DOMAŽLIC, OPRECHTICE NA ŠUMAVĚ, STANĚTICE, HŘICHOVCE

FAZE: **ZMĚNA Č.1 ÚZEMNÍHO PLÁNU** 03/2021

VÝKRES VPS, VPO A ASANACÍ M 1:10 000 03

ZPRACOVATEL: MSP, projektová kancelář s.r.o., náměstí Republiky 59, 346 01 Horšovský Týn, zapsaný architekt Ing. arch. Václav Masopust, (ČKA 4335)