









LEGENDA

-  HRANICE ŘEŠENÉHO ÚZEMÍ - SPRÁVNÍ ÚZEMÍ OBCE ZAHOŘANY
-  HRANICE KATASTRÁLNÍCH ÚZEMÍ
-  HRANICE ZASTAVĚNÉHO ÚZEMÍ VYMEZENÉ KE DNI 1.1.2019
-  HRANICE ZASTAVITELNÝCH PLOCH DLE ÚZEMNÍHO PLÁNU
-  ZASTAVITELNÉ PLOCHY
-  PLOCHY PŘESTAVBY
-  PLOCHY ZMĚN V NEZASTAVĚNÉM ÚZEMÍ
-  ÚZEMNÍ REZERVY

PLOCHY PŘESTAVBY - PŘEHLED

-  Z1.P01-BV BOŘICE - STŘED
-  Z1.P02-OV ZAHOŘANY - STŘED

ZÁZNAM O ÚČINNOSTI OPATŘENÍ OBECNÉ POVAHY - - ÚZEMNĚ PLÁNOVACÍ DOKUMENTACE

Název ÚPD	Změna č.1 Územního plánu Zahorany
Orgán, který ÚPD vydal	Zastupitelstvo obce Zahorany
Datum nabytí účinnosti
Jméno a příjmení, funkce a podpis oprávněné úřední osoby pořizovatele, otisk úředního razítka Ing. Ivana Sladká, vedoucí odboru výstavby a územního plánování

Zpracovatel: **MSP, projektová kancelář s.r.o.**
náměstí Republiky 59, 346 01 Horšovský Týn
IČ: 060 94 261

.....
Ing. arch. Václav Masopust
autorizovaný architekt ČKA 4335

0 400 m

ÚZEMNÍ PLÁN ZAHOŘANY



K.Ú.: BOŘICE U DOMAŽLIC, SEDLICE U DOMAŽLIC, ZAHOŘANY U DOMAŽLIC,
OPRECHTICE NA ŠUMAVĚ, STANĚTICE, HRÍCHOVICE

FÁZE: **ZMĚNA Č.1 ÚZEMNÍHO PLÁNU** 03/2021

VÝKRES ZÁKLADNÍHO ČLENĚNÍ M 1:5 000 01b

 ZPRACOVATEL: MSP, projektová kancelář s.r.o., náměstí Republiky 59, 346 01 Horšovský Týn,
zodpovědný architekt Ing. arch. Václav Masopust, (ČKA 4335)