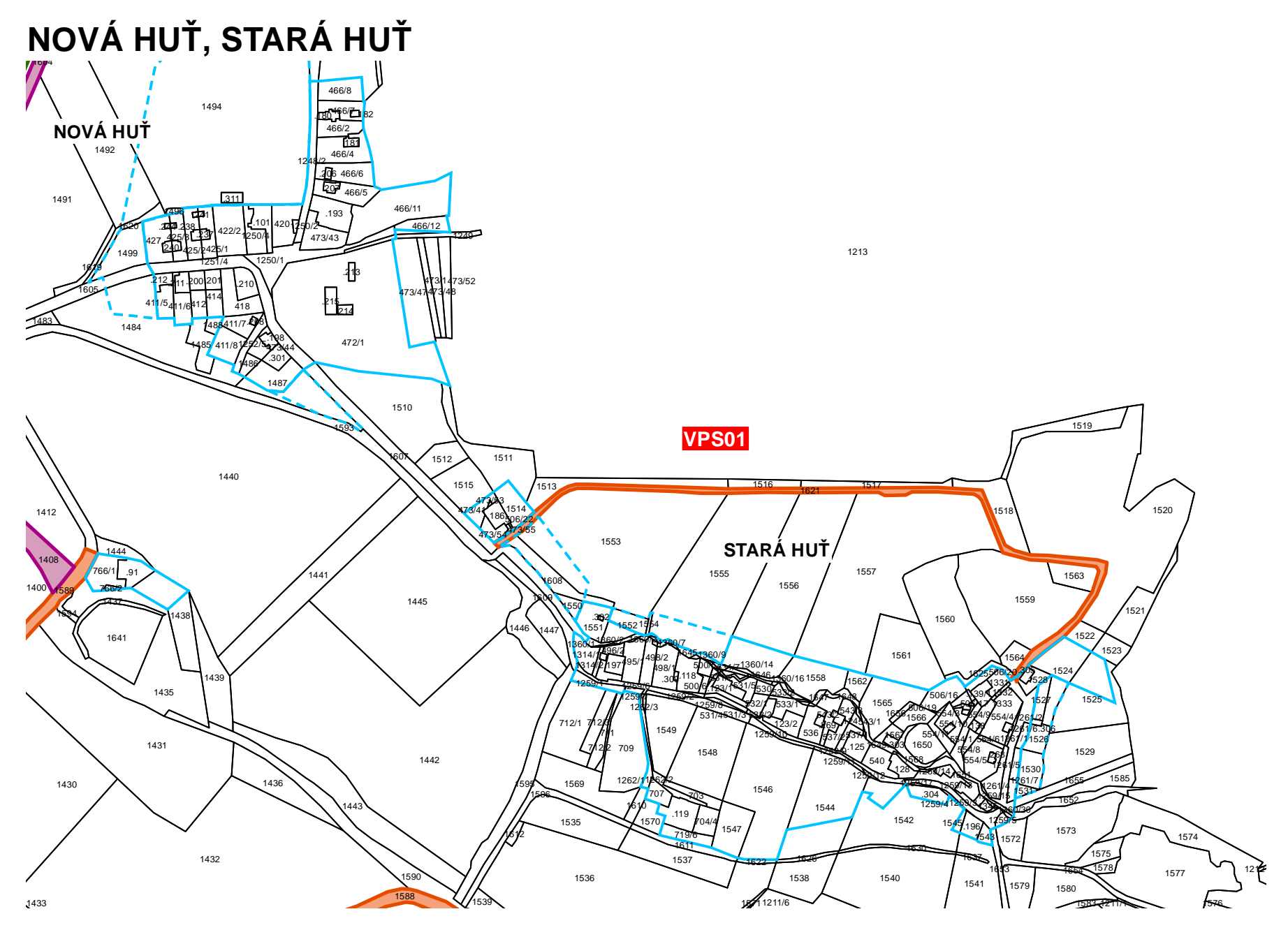
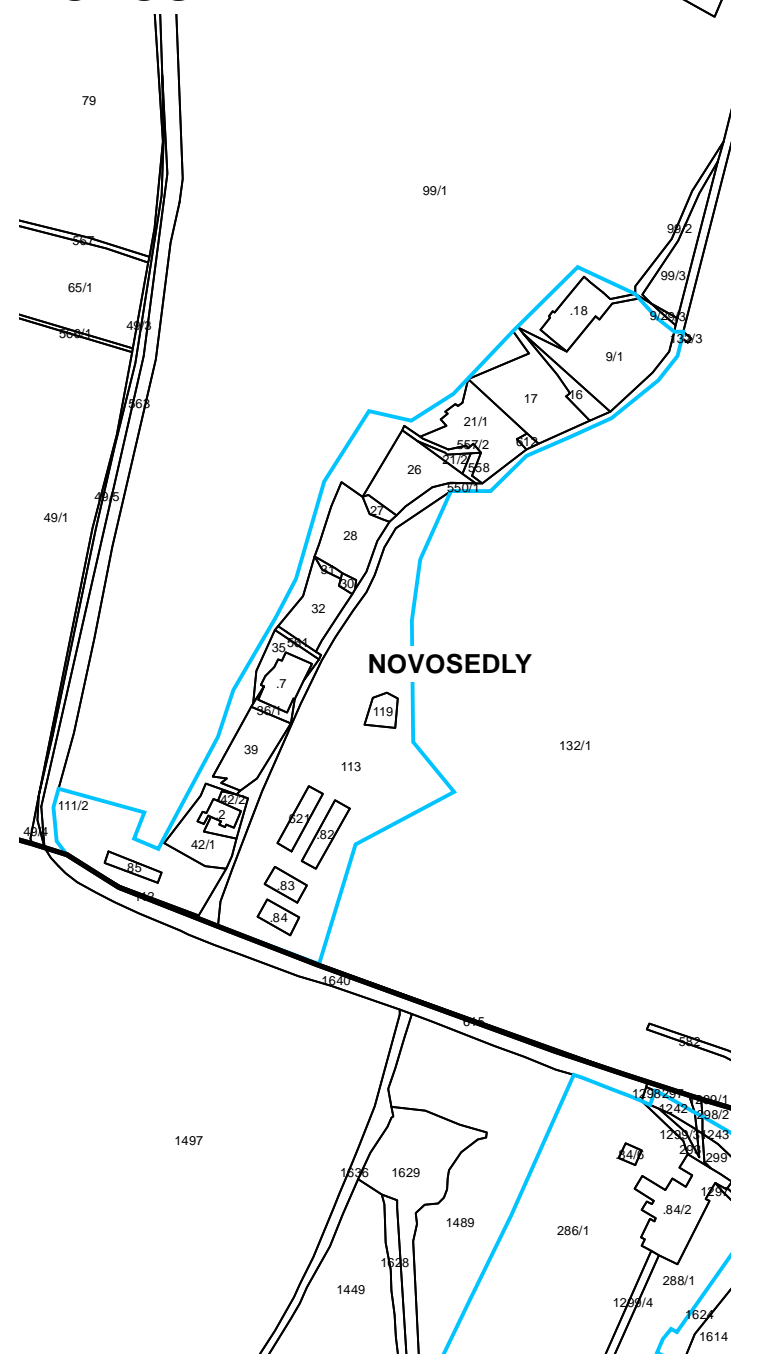
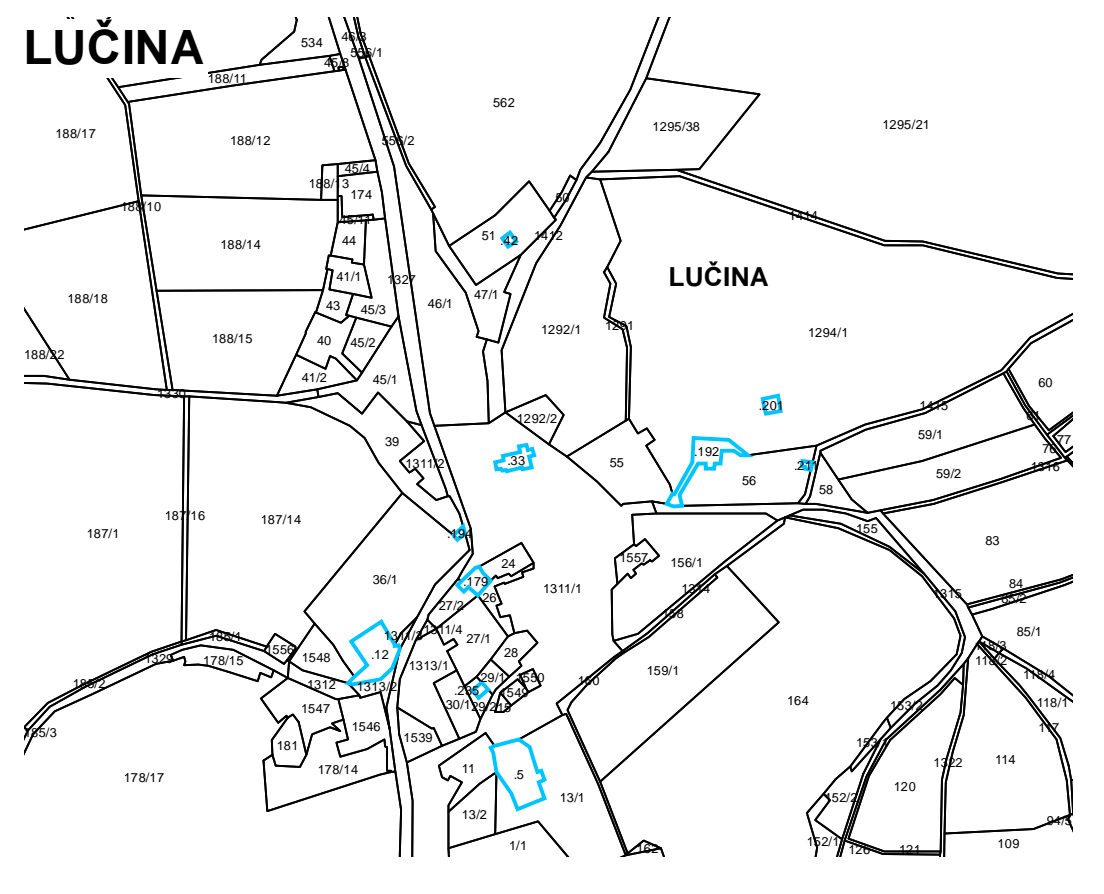
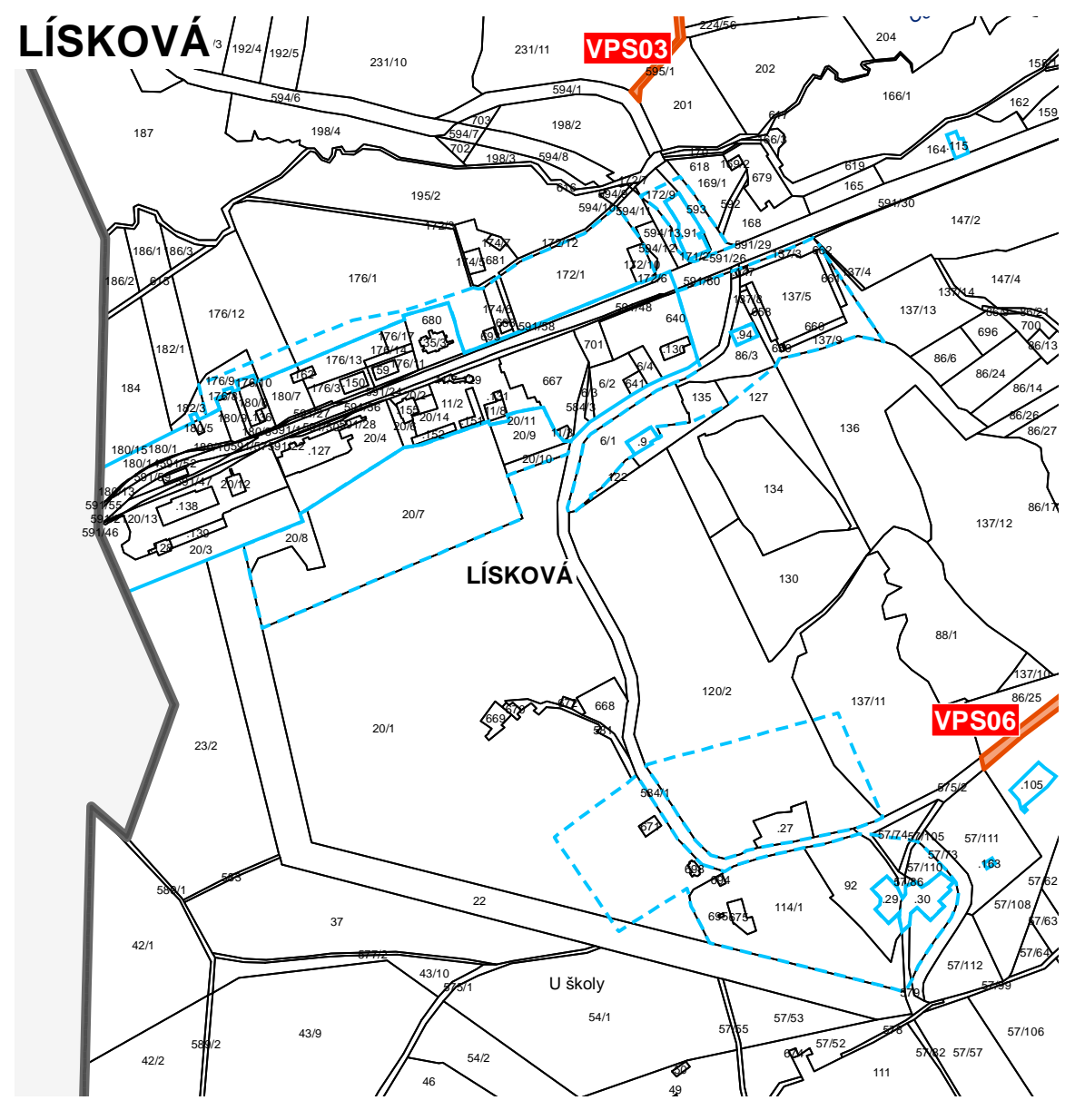
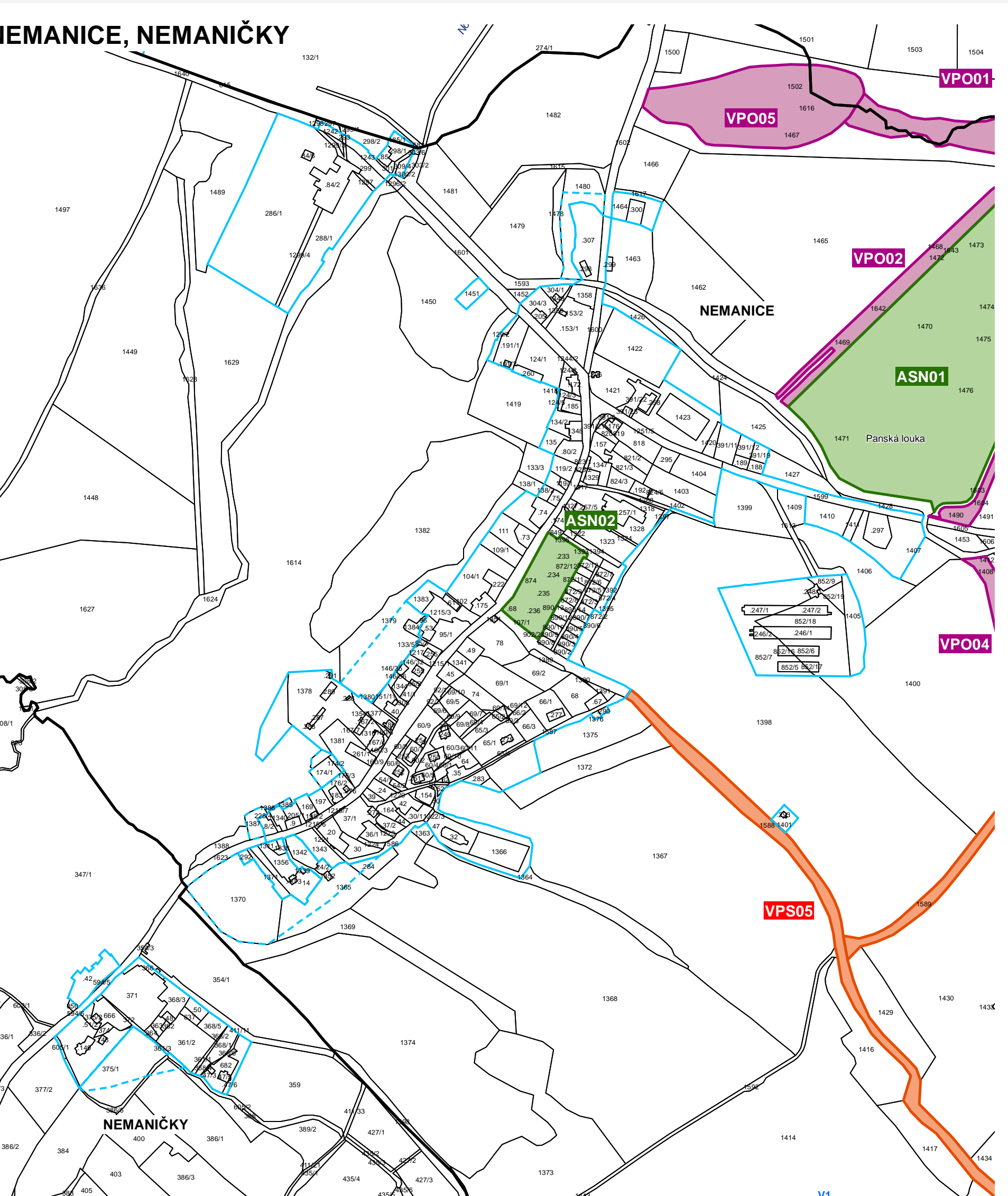
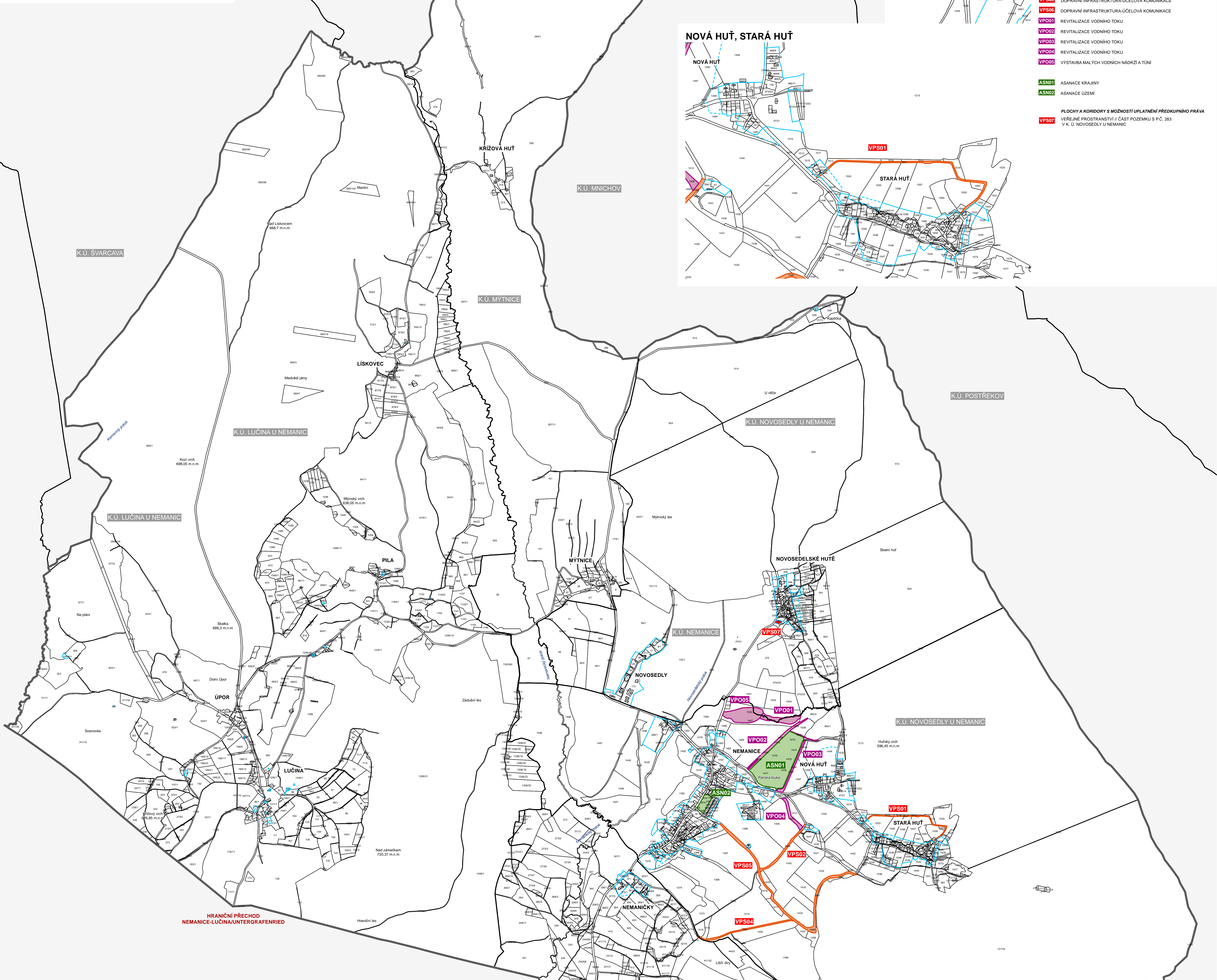


# ÚZEMNÍ PLÁN NEMANICE

# ÚZEMNÍ PLÁN NEMANICE



	HRANICE ŘEŠENÉHO ÚZEMÍ - SPRÁVNÍ ÚZEMÍ OBCE NEMANICE
	HRANICE KATASTRÁLNÍCH ÚZEMÍ
	HRANICE ZASTAVĚNÉHO ÚZEMÍ VYMEZENÉHO KE DNÍ 1.5.2018
	HRANICE ZASTAVĚNÝCH PLOCH
<b>PLOCHY A KORIDORY S MOŽNOSTÍ VYVLASTNĚNÍ</b> (ČL. 170/22)	
	<b>VEREJNÉ PROSPĚŠNÁ STAVBA</b>
	DOPRAVNÍ INFRASTRUKTURA
	<b>VEREJNÉ PROSPĚŠNÁ OPATŘENÍ</b>
	ÚZEMNÍ SYSTÉM EKOLOGICKÉ STABILITY
	ASANACE
	ASANACE ÚZEMÍ
<b>PLOCHY A KORIDORY S MOŽNOSTÍ UPLATNĚNÍ PŘEDKUPNÍHO PRÁVA</b> (ČL. 101/22)	
	<b>VEREJNÉ PROSPĚŠNÁ STAVBA</b>
	VEREJNÉ PROSTRANSTVÍ
<b>CELKOVÝ PŘEHLED</b>	
<b>PLOCHY A KORIDORY S MOŽNOSTÍ VYVLASTNĚNÍ</b>	
	<b>VPS01</b> DOPRAVNÍ INFRASTRUKTURA-ÚČELOVÁ KOMUNIKACE
	<b>VPS02</b> DOPRAVNÍ INFRASTRUKTURA-ÚČELOVÁ KOMUNIKACE
	<b>VPS03</b> DOPRAVNÍ INFRASTRUKTURA-ÚČELOVÁ KOMUNIKACE
	<b>VPS04</b> DOPRAVNÍ INFRASTRUKTURA-ÚČELOVÁ KOMUNIKACE
	<b>VPS05</b> DOPRAVNÍ INFRASTRUKTURA-ÚČELOVÁ KOMUNIKACE
	<b>VPS06</b> DOPRAVNÍ INFRASTRUKTURA-ÚČELOVÁ KOMUNIKACE
	<b>VPO01</b> REVITALIZACE VODNÍHO TOKU
	<b>VPO02</b> REVITALIZACE VODNÍHO TOKU
	<b>VPO03</b> REVITALIZACE VODNÍHO TOKU
	<b>VPO04</b> REVITALIZACE VODNÍHO TOKU
	<b>VPO05</b> VÝSTAVBA MALÝCH VODNÍCH NÁDRŽÍ A TŮNÍ
	<b>ASN01</b> ASANACE KRAJINY
	<b>ASN02</b> ASANACE ÚZEMÍ
<b>PLOCHY A KORIDORY S MOŽNOSTÍ UPLATNĚNÍ PŘEDKUPNÍHO PRÁVA</b>	
	<b>VPS07</b> VEREJNÉ PROSTRANSTVÍ (ČÁST POZEMKU S P.Č. 283 V K. Ú. NOVOSEDLY U NEMANIC)



<b>ZÁZNAM O ÚČINNOSTI OPATŘENÍ OBECNÉ POVAHY - ÚZEMNÍ PLÁNOVACÍ DOKUMENTACE</b>	
Název ÚPD	Územní plán Nemanice
Orgán, který ÚPD vydal	Zastupitelstvo obce Nemanice
Datum nabytí účinnosti	
Jméno a příjmení funkce a podpis opavěňovacího úřadu	Ing. Ivana Šlasky, vedoucí odboru výstavby a územního plánování
otisk úředního razítka	
Zpracovatel:	<b>SLADKY&amp;PARTNERS s.r.o.</b> projekční atelier IČ: 274 39 500, DIČ: CZ 274 39 500 Nad Šankou 60, 160 00 Praha 6
Spolupráce:	Ing. arch. Václav Masopust
	Ing. arch. Petr Sladký autORIZOVANÝ ARCHITEKT ČKA 02 686
<b>ÚZEMNÍ PLÁN NEMANICE</b>	
NEMANICE, LISKOVÁ U NEMANIC, NOVOSÉDLY U NEMANIC, LUCINA U NEMANIC, MYTNICE	
<b>NÁVRH ÚZEMNÍHO PLÁNU PRO VEŘEJ. PROJEDNÁNÍ 05/2019</b>	
<b>VÝKRES VPS, VPO A ASANACÍ M 1:5 000, 1:10 000 03</b>	