

ZASTAVITELNÉ PLOCHY - PŘEHLED

001-02	NOVOSEDELSKÉ HUTĚ - JIH	002-00	NOVOSEDELSKÉ HUTĚ - VÝCHOD
003-2V	NOVOSEDELSKÉ HUTĚ - SEVEROVÝCHOD	004-00	NOVOSEDELSKÉ HUTĚ - SEVEROZÁPAD
005-2V	NOVÁ HUTĚ - VÝCHOD	006-00	NOVÁ HUTĚ - JIHOZÁPAD
007-00	NOVÁ HUTĚ - SEVEROZÁPAD	008-2V	STARÁ HUTĚ - SEVER
009-00	STARÁ HUTĚ - SEVEROZÁPAD	010-00	STARÁ HUTĚ - VÝCHOD
011-00	NEMANICE - JIH	012-00	NEMANICE - SEVER
013-2V	NEMANICE - JIHOZÁPAD	014-2V	NEMANICE - JIHOVÝCHOD
015-2V	NEMANICKÝ - JIH	016-00	LÍSKOVÁ - SEVER
017-00	LÍSKOVÁ - JIH	018-00	LÍSKOVÁ - JIHOVÝCHOD
019-00	LÍSKOVÁ - SEVEROVÝCHOD	020-00	NEMANICE - STŘED
021-00	LÍSKOVÁ - JIH	022-00	LÍSKOVÁ - JIH
023-2V	NOVOSEDELSKÉ HUTĚ - VÝCHOD	024-00	NOVÁ HUTĚ - SEVER
025-2V	NOVÁ HUTĚ - SEVER	026-2V	NOVOSEDELSKÉ HUTĚ - SEVEROZÁPAD

PLOCHY PŘESTAVBY - PŘEHLED

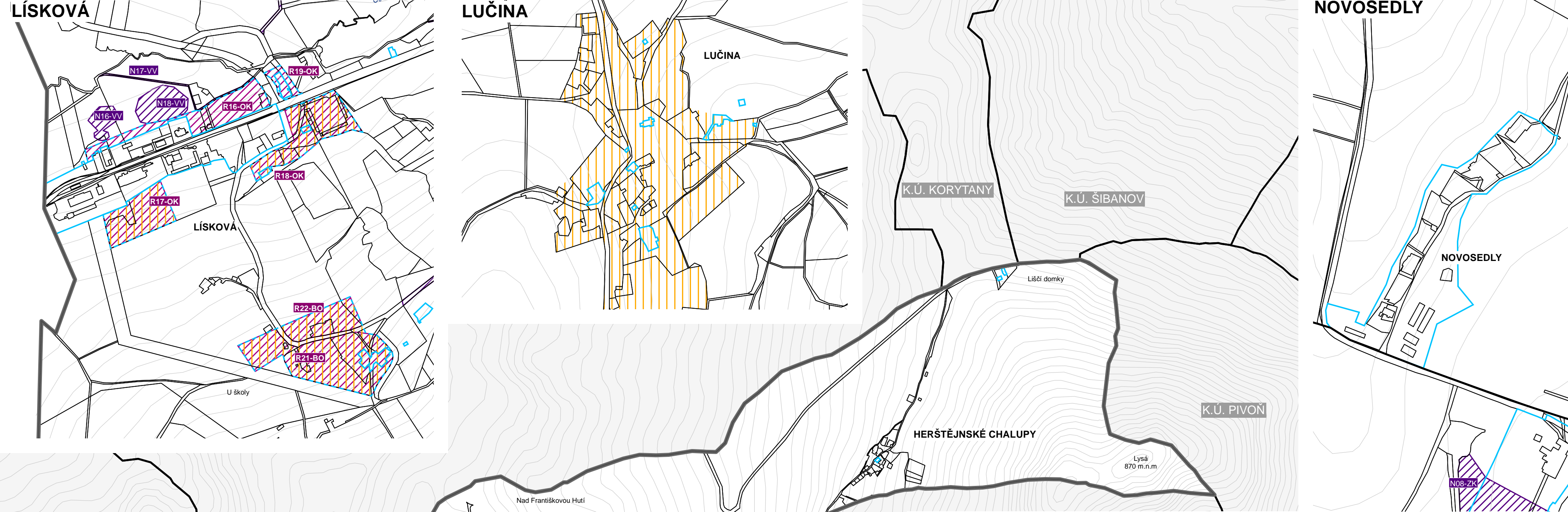
001-00	NEMANICE - STŘED	002-2V	STARÁ HUTĚ - SEVEROVÝCHOD
003-00	NEMANICE - SEVER	004-00	NEMANICE - JIH
005-00	NEMANICKÝ - SEVER	006-00	NEMANICE - SEVER
007-00	NEMANICE - SEVER	008-00	NEMANICE - STŘED

PLOCHY ZMĚN V NEZASTAVĚNÉM ÚZEMÍ - PŘEHLED

001-00	SEVERNĚ OD STARÉ HUTĚ	002-00	JIŽNĚ OD NOVÉ HUTĚ
003-00	SEVERNĚ OD LÍSKOVÉ	004-00	VÝCHODNĚ OD NEMANICKÉ
005-00	VÝCHODNĚ OD NEMANICE	006-00	SEVEROVÝCHODNĚ OD NEMANICE
007-00	SEVEROVÝCHODNĚ OD NEMANICE	008-00	SEVERNĚ OD NEMANICE
009-00	SEVEROVÝCHODNĚ OD NEMANICE	010-00	JIŽNĚ OD LÍSKOVÉ
011-00	VÝCHODNĚ OD LÍSKOVÉ	012-00	VÝCHODNĚ OD LÍSKOVÉ
013-00	ZÁPADNĚ OD NOVÉ HUTĚ	014-00	ZÁPADNĚ OD NOVÉ HUTĚ
015-00	JIHOZÁPADNĚ OD NOVÉ HUTĚ	016-00	LÍSKOVÁ - SEVER
017-00	LÍSKOVÁ - SEVER	018-00	LÍSKOVÁ - SEVER

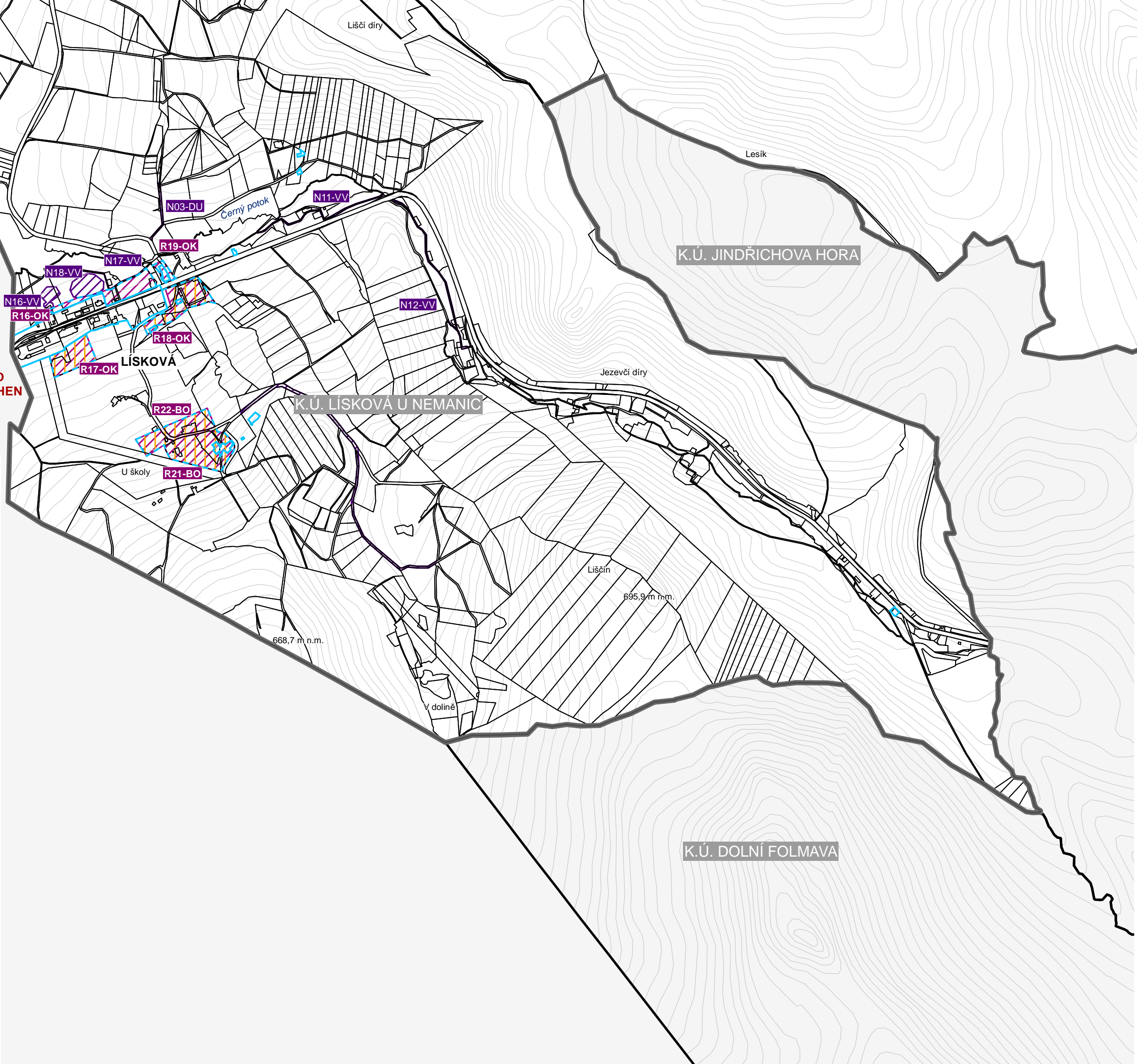
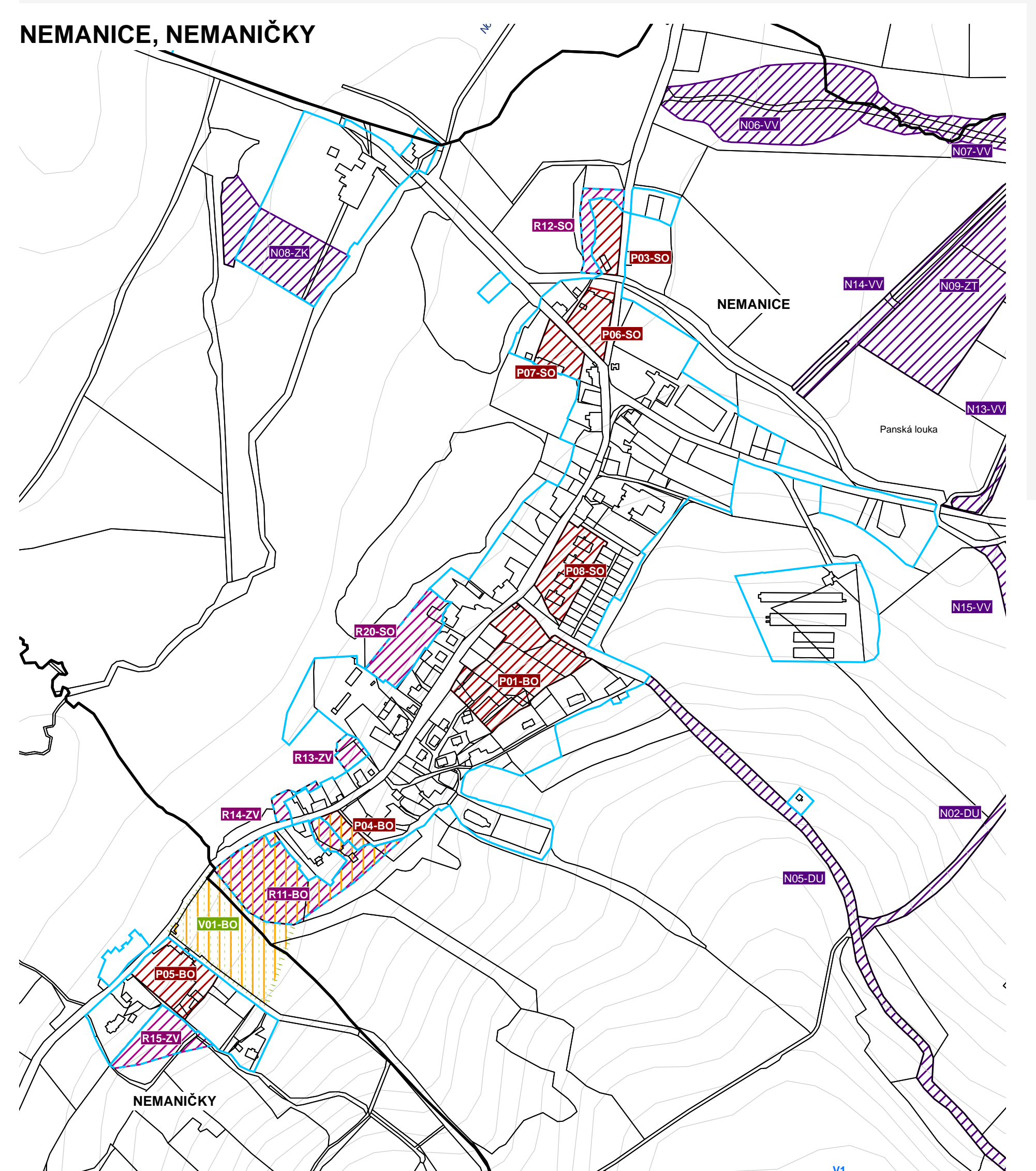
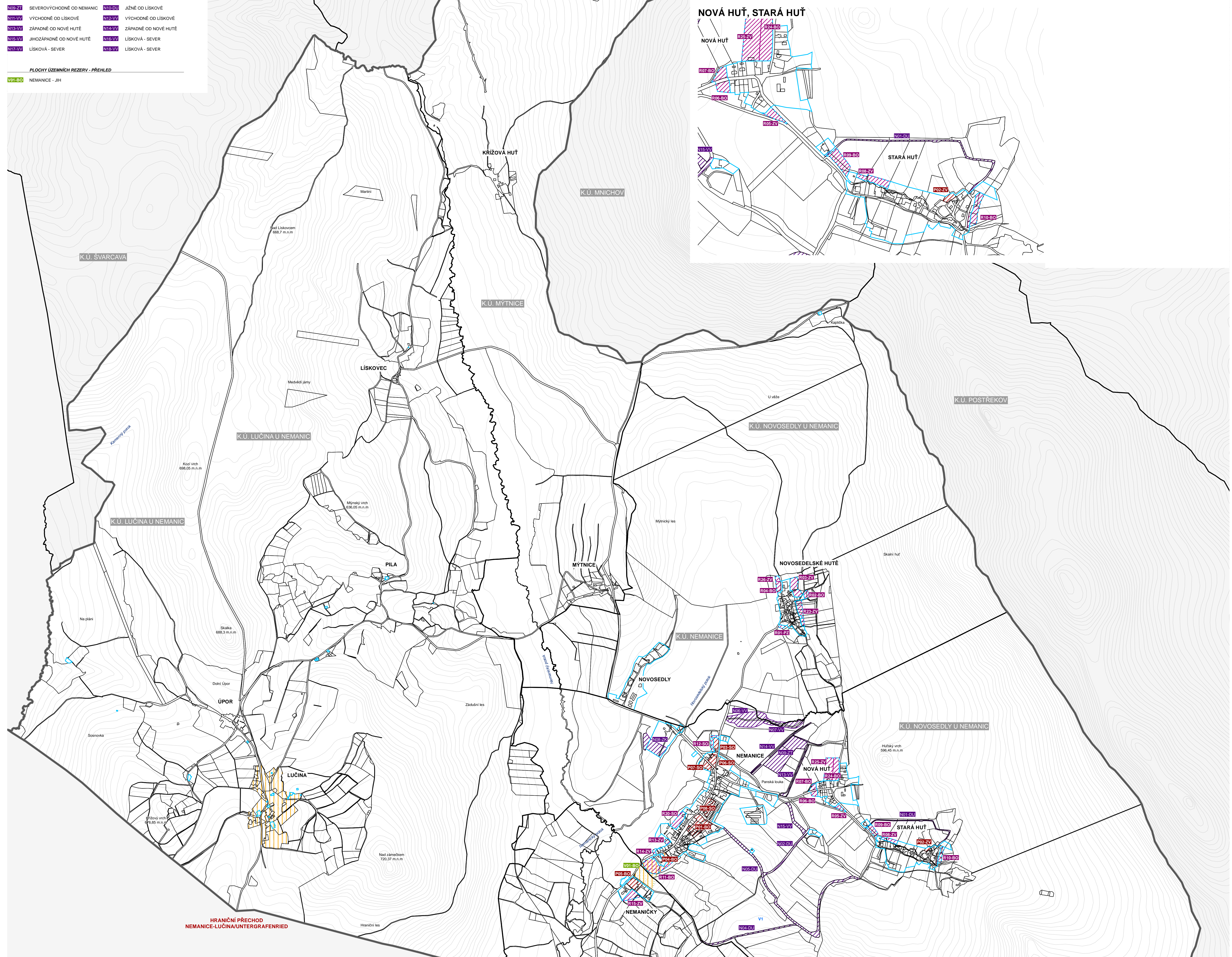
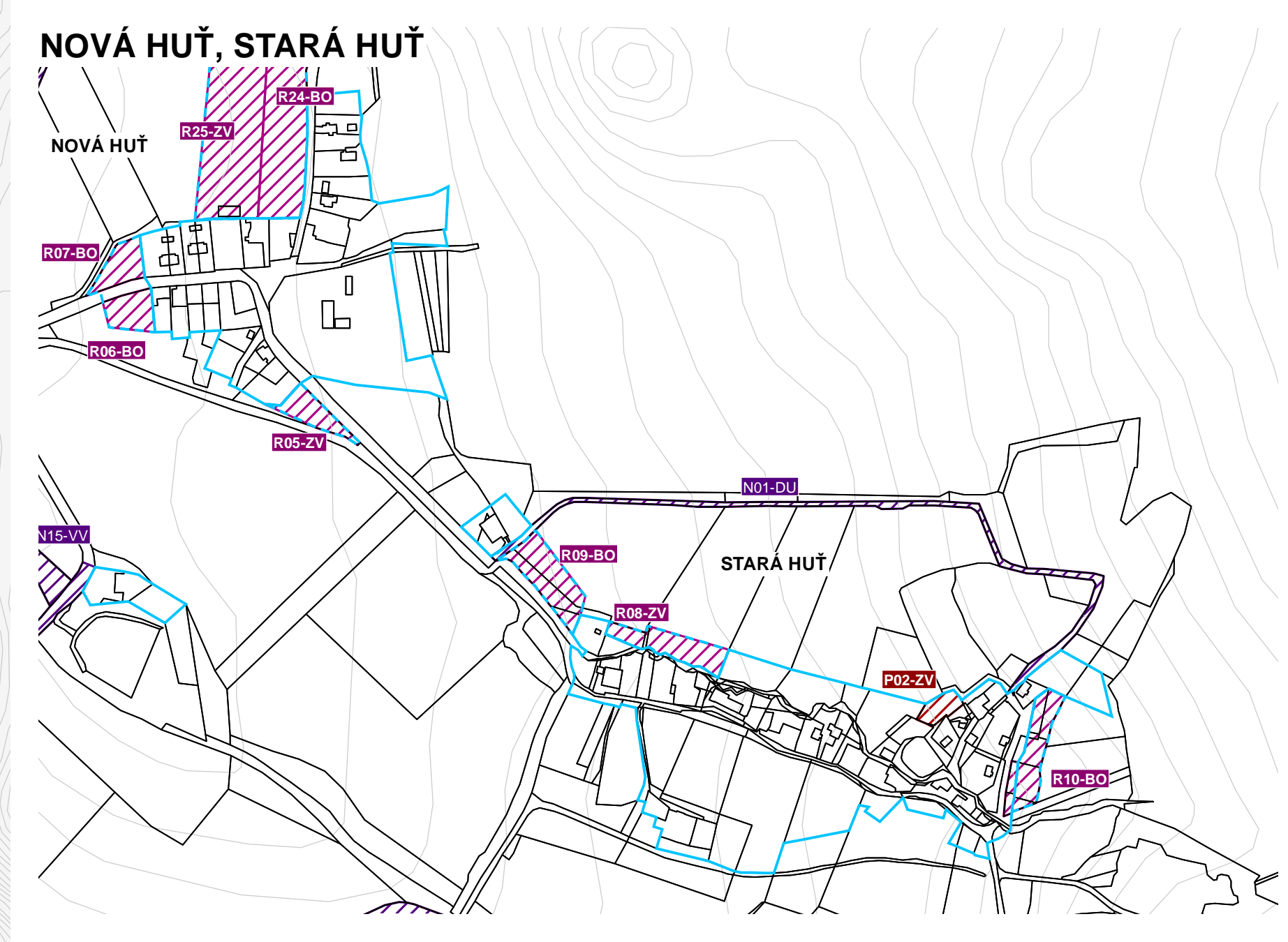
PLOCHY ÚZEMNÍCH REZERV - PŘEHLED

001-00	NEMANICE - JIH
--------	----------------



LEGENDA

- HRANICE REŠENÉHO ÚZEMÍ - SPRÁVNÍ ÚZEMÍ OBCE NEMANICE
- HRANICE KATASTRÁLNÍCH ÚZEMÍ
- HRANICE ZASTAVĚNÉHO ÚZEMÍ
- HRANICE ZASTAVĚNÉHO ÚZEMÍ VYMEZENÉHO KE DNI 1.5.2018
- HRANICE ZASTAVITELNÝCH PLOCH
- ZASTAVITELNÉ PLOCHY
- PLOCHY PŘESTAVBY
- PLOCHY ZMĚN V NEZASTAVĚNÉM ÚZEMÍ
- ÚZEMNÍ REZERVY
- PLOCHY, KDE BUDE UZAVŘENA DOHODA O PARCELACI
- PLOCHY, KDE ZMĚNY PROVĚŘÍ ÚZEMNÍ STUDIE
- PLOCHY, KDE PODMINKY STANOVÍ REGULÁČNÍ PLÁN
- ÚZEMÍ, KTERÉ ZPRACUJE ARCHITEKT
- VRSTEVNICE



ZÁZNAM O ÚČINNOSTI OPATŘENÍ OBECNÍ POUKAZ - ÚZEMNÍ PLANOVACÍ DOKUMENTACE

Název ÚPD	Územní plán Nemanice
Originál, který ÚPD vydal	Zastupitelstvo obce Nemanice
Datum nabytí účinnosti	
Jméno a příjmení, funkce a podpis oprávněného úřední osoby pořizovatele, obce, územního úřadu	Ing. Ivana Šlechta, vedoucí odboru výstavby a územního plánování
Zpracovatel:	SLADKÝ&PARTNERS s.r.o., projektový atelier K: 274 39 500, DIČ: CZ 274 39 500 Nad Šánou 60, 160 00 Praha 6 Ing. arch. Václav Masopust
Spolupřizivce:	Ing. arch. Petr Sládky autorský architekt OKA 02 695

ÚZEMNÍ PLÁN NEMANICE
NEMANICE, LÍSKOVÁ U NEMANICE, NOVOSEDLY U NEMANICE, LUČINA U NEMANICE, MYTNICE
NÁVRH ÚZEMNÍHO PLÁNU PRO VEŘEJ. PROJEDNÁNÍ 05/2019
VÝKRES ZÁKL. ČLENĚNÍ ÚZEMÍ M 1:5 000, 1: 10 000 01