




Legenda - PŘEHLEDOVÁ MAPA

-  hranice zastavěného území
-  parcelní kresba
-  katastrální území ve správě obce Hvoždany
- Text** název katastrálního území

ZÁZNAM O ÚČINNOSTI OOP

Orgán, který OOP vydal:

Zastupitelstvo obce Hvoždany

Datum nabytí účinnosti: 15-07-2016

Údaje o oprávněné úřední osobě pořizovatele

Jméno: Ing. Jiří Lahoda

Funkce: referent odboru výstavby a ÚP

MěÚ Domažlice, Nám. Míru 1, Domažlice

Podpis:

Český úřední razítka

