

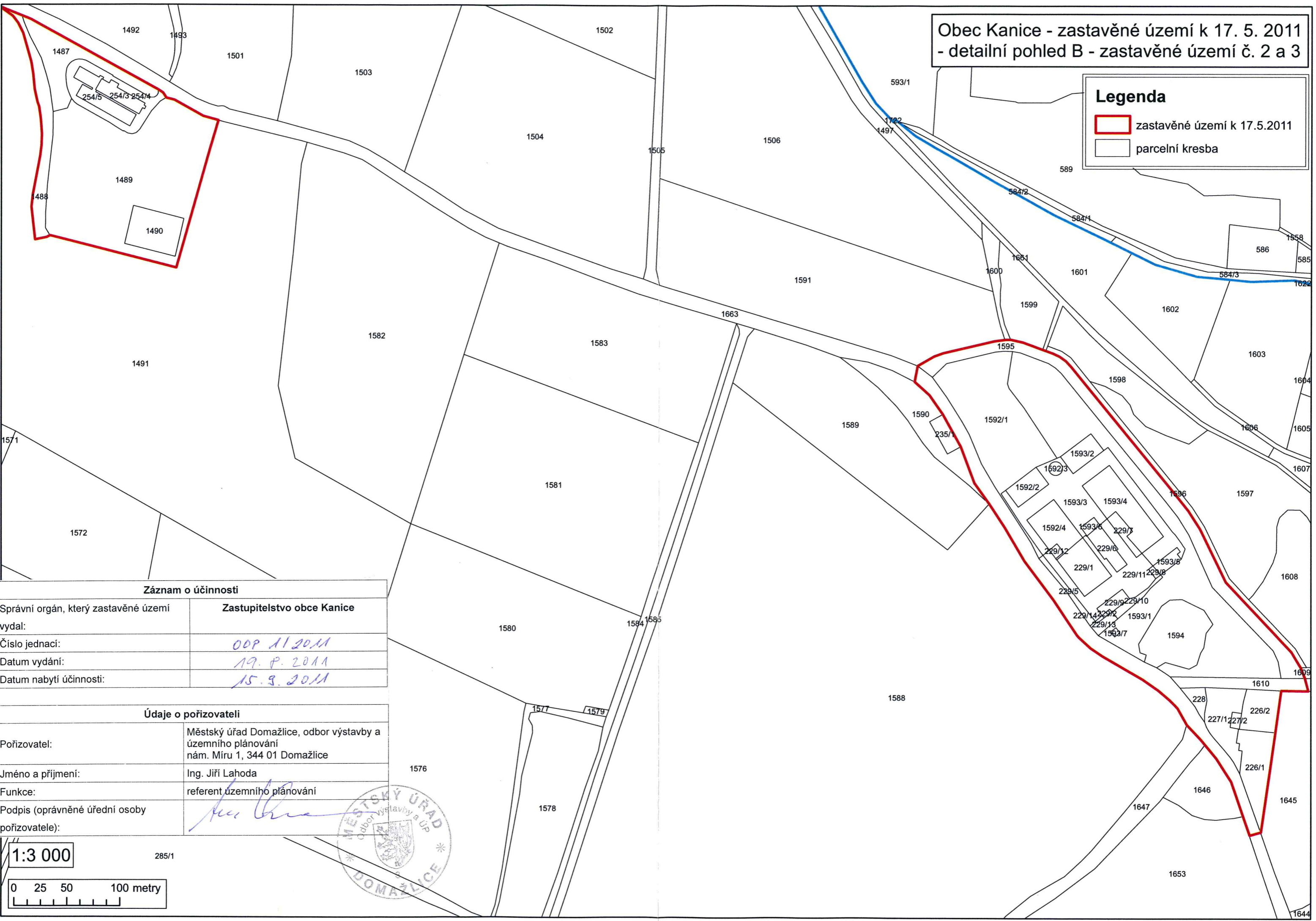



Obec Kanice - zastavěné území k 17. 5. 2011
- detailní pohled B - zastavěné území č. 2 a 3

Legenda

-  zastavěné území k 17.5.2011
-  parcelní kresba



Záznam o účinnosti	
Správní orgán, který zastavěné území vydal:	Zastupitelstvo obce Kanice
Číslo jednací:	009/11/2011
Datum vydání:	19. 8. 2011
Datum nabytí účinnosti:	15. 9. 2011

Údaje o pořizovateli	
Pořizovatel:	Městský úřad Domažlice, odbor výstavby a územního plánování nám. Míru 1, 344 01 Domažlice
Jméno a příjmení:	Ing. Jiří Lahoda
Funkce:	referent územního plánování
Podpis (oprávněné úřední osoby pořizovatele):	



1:3 000

285/1

