









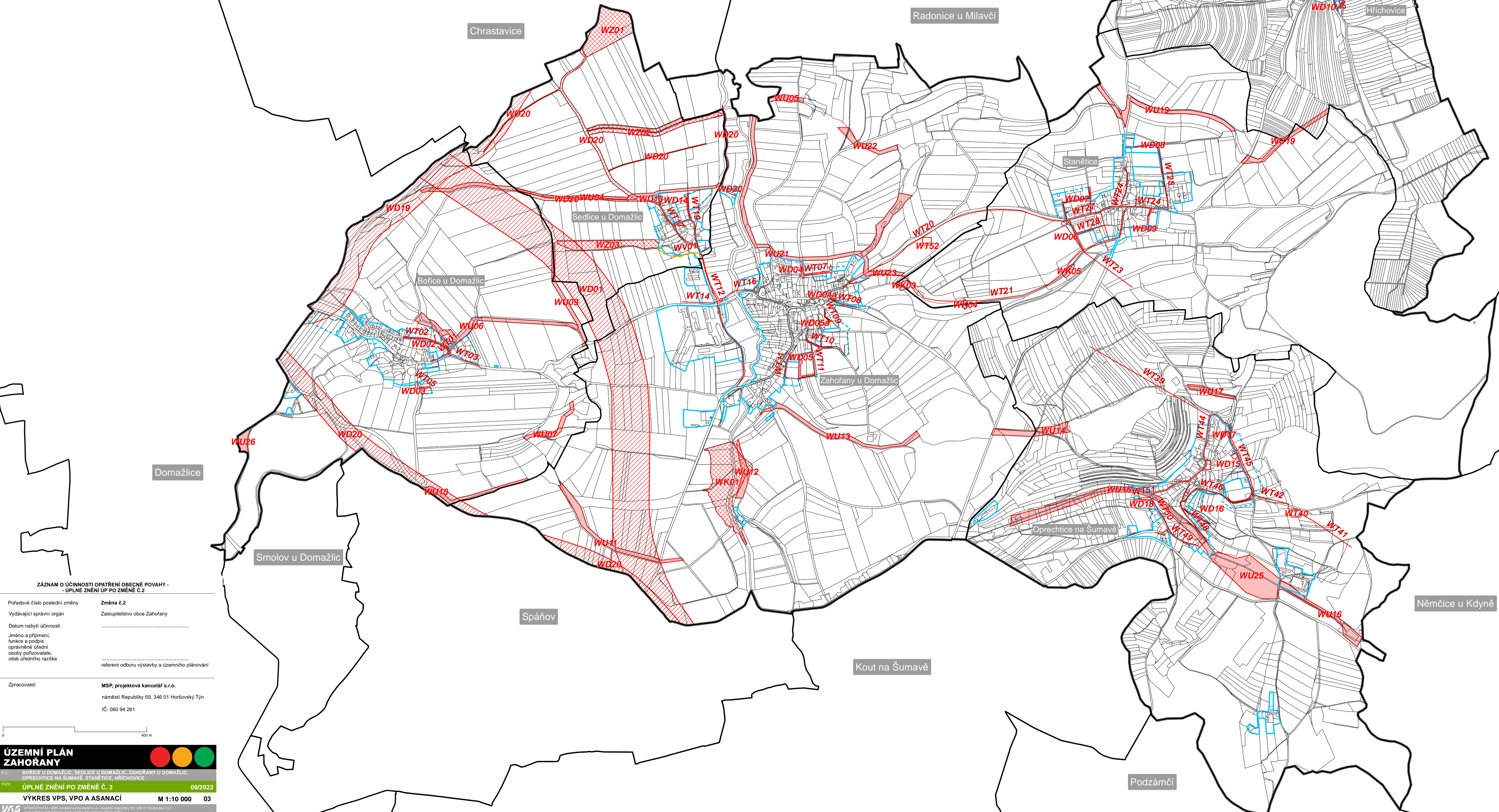


# ÚZEMNÍ PLÁN ZAHOŘANY

-  HRANICE ŘEŠENÉHO ÚZEMÍ - SPRÁVNÍ ÚZEMÍ OBCE ZAHOŘANY
-  HRANICE KATASTRÁLNÍCH ÚZEMÍ
-  HRANICE ZASTAVĚNÉHO ÚZEMÍ VYMEZENÉHO KE DNI 1.5.2022
-  HRANICE ZASTAVITELNÝCH PLOCH

**VEŘEJNÉ PROSPĚŠNÉ STAVBY, OPATŘENÍ A ASANACE, PRO KTERÉ LZE PRÁVA KE STAVBÁM A POZEMKŮM VYVLASTNIT**

-  STAVBY TECHNICKÉ INFRASTRUKTURY WTxx
-  PROTIPOVODŇOVÉ A PROTIEROZNÍ OPATŘENÍ WVxx
-  PLOCHY PRO STAVBY TECHNICKÉ INFRASTRUKTURY WTxx
-  STAVBY DOPRAVNÍ INFRASTRUKTURY WDxx
-  ÚZEMNÍ SYSTÉM EKOLOGICKÉ STABILITY WUXX
-  PROTIPOVODŇOVÁ A PROTIEROZNÍ OPATŘENÍ WZxx / WKxx



**ZÁZNAM O ÚČINNOSTI OPATŘENÍ OBECNÉ POVAHY - ÚPLNÉ ZNĚNÍ ÚP PO ZMĚNĚ Č.2**

Pořadové číslo poslední změny	Změna č.2
Vydávající správní orgán	Zastupitelstvo obce Zahorany
Datum nabytí účinnosti	.....
Jméno a příjmení, funkce a podpis oprávněné úřední osoby pořizovatele, otisk úředního razítka	..... referent odboru výstavby a územního plánování

Zpracovatel: **MSP, projektová kancelář s.r.o.**  
 náměstí Republiky 59, 346 01 Horšovský Týn  
 IČ: 060 94 261



**ÚZEMNÍ PLÁN ZAHOŘANY**

KÚ: BORIČICE U DOMAŽLIC, SEDLICE U DOMAŽLIC, ZAHOŘANY U DOMAŽLIC, OPRECHTICE NA ŠUMAVĚ, STANĚNICE, HŘÍCHOVICE

FAZE: ÚPLNÉ ZNĚNÍ PO ZMĚNĚ Č. 2 09/2022

VÝKRES VPS, VPO A ASANACÍ M 1:10 000 03

ZPRACOVATEL: MSP, projektová kancelář s.r.o., náměstí Republiky 59, 346 01 Horšovský Týn, zpriznivatel: projektový inženýr Ing. arch. Viktor Měšťanec, IČ: 143 203 000