









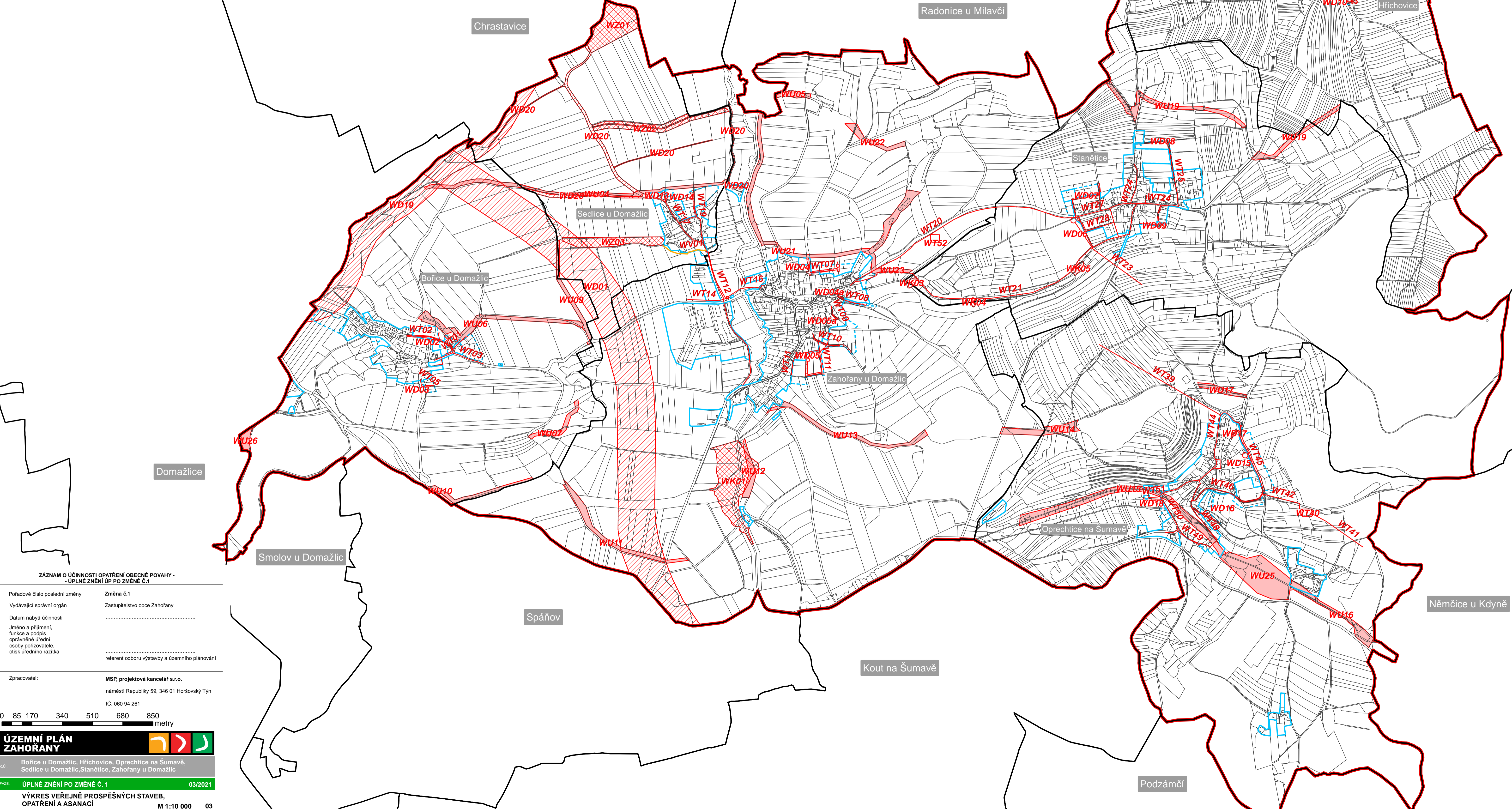


# ÚZEMNÍ PLÁN Zahořany

-  HRANICE ŘEŠENÉHO ÚZEMÍ - SPRÁVNÍ ÚZEMÍ OBCE Zahořany
-  HRANICE KATASTRÁLNÍCH ÚZEMÍ
-  HRANICE ZASTAVĚNÉHO ÚZEMÍ VYMEZENÉHO KE DNI 1.1.2018
-  HRANICE ZASTAVITELNÝCH PLOCH

**VEŘEJNÉ PROSPĚŠNÉ STAVBY, OPATŘENÍ A ASANACE, PRO KTERÉ LZE PRÁVA KE STAVBÁM A POZEMKŮM VYVLASTNIT**

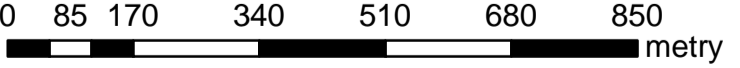
-  STAVBY TECHNICKÉ INFRASTRUKTURY WTxx
-  PROTIPOVODŇOVÉ A PROTIEROZNÍ OPATŘENÍ WVxx
-  PLOCHY PRO STAVBY TECHNICKÉ INFRASTRUKTURY WTxx
-  STAVBY DOPRAVNÍ INFRASTRUKTURY WDxx
-  ÚZEMNÍ SYSTÉM EKOLOGICKÉ STABILITY WUXX
-  PROTIPOVODŇOVÁ A PROTIEROZNÍ OPATŘENÍ WZxx / WKxx



**ZÁZNAM O ÚČINNOSTI OPATŘENÍ OBEČNÉ POVAHY - ÚPLNÉ ZNĚNÍ ÚP PO ZMĚNĚ Č.1**

Pořadové číslo poslední změny	Změna č.1
Vydávající správní orgán	Zastupitelstvo obce Zahořany
Datum nabytí účinnosti	.....
Jméno a příjmení, funkce a podpis správně určené osoby pořizovatele, otisk úředního razítka	..... referent odboru výstavby a územního plánování

Zpracovatel: **MSP, projektová kancelář s.r.o.**  
 náměstí Republiky 59, 346 01 Horšovský Týn  
 IČ: 060 94 261



**ÚZEMNÍ PLÁN Zahořany**

Bořice u Domažlic, Hříchovice, Oprechtice na Šumavě, Sedlice u Domažlic, Staněnice, Zahořany u Domažlic

FAZE: **ÚPLNÉ ZNĚNÍ PO ZMĚNĚ Č. 1** 03/2021

**VÝKRES VEŘEJNĚ PROSPĚŠNÝCH STAVEB, OPATŘENÍ A ASANACÍ** M 1:10 000 03