

Celé katastrální území obce Všepadly zasahuje do Přírodního parku Brandzovský Hvozď

ZÁZNAM O UČINNOSTI OPATŘENÍ OBECNĚ POUVAHY - ÚZENĚ PĚLANOVACÍ DOKUMENTACE ÚPD

Název ÚPD
 Správní orgán, který územní plán vydal
 Datum nabytí účinnosti
 Jméno a příjmení, funkce a podpis, oprávněné úřední osoby pořizovatele, otiisk úředního razítka

Ing. Jiří Láhoda
 úřední odborný vyslavy a plánování

katastrální území Unějovice

katastrální území Bezpravovice





katastrální území Pušperk

katastrální území Čemtkov

katastrální území Uboč

LEGENDA

OSTATNÍ PRVKY

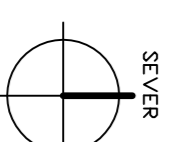
-  HRANICE KATASTRÁLNÍHO ÚZEMÍ OBCE
-  ZASTAVĚNÉ ÚZEMÍ OBCE
-  HRANICE KÚ
-  HRANICE ZASTAVITELNÉHO ÚZEMÍ

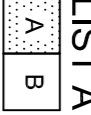
VPS - VEREJNÉ PROSPĚŠNÉ STAVBY

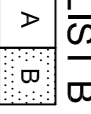
-  TRANSFORMOVANÁ STAVĚJÍCÍ

VPO - VEREJNÉ PROSPĚŠNÁ OPATŘENÍ

-  TRVALÝ TRÁVNÍ POROST
území a zelená prostranství opatření
-  LOKÁLNÍ BIOCENTRUM A ZALOŽENÍ
-  INTERAKČNÍ PRVK
výhledový regulační prvek



LIST A


LIST B


3 - VEREJNÉ PROSPĚŠNÉ STAVBY

NÁZEV: ÚZEMNÍ PLAN VŠEPADLY	
NÁZEV VYKRESU: VEREJNÉ PROSPĚŠNÉ STAVBY A OPATŘENÍ A SANACE	Č. V. 3
ZPRACOVATEL: Ing. arch. Vladimír Kadeřavý	MEŘITIVO: 1:5000
POŘIZOVATEL: Městský úřad Domažlice Městský úřad Pušperk	STUPĚŇ: K.Ú.
Ing. arch. Zdeněk Štrobáček	Vypracoval: Všepadly