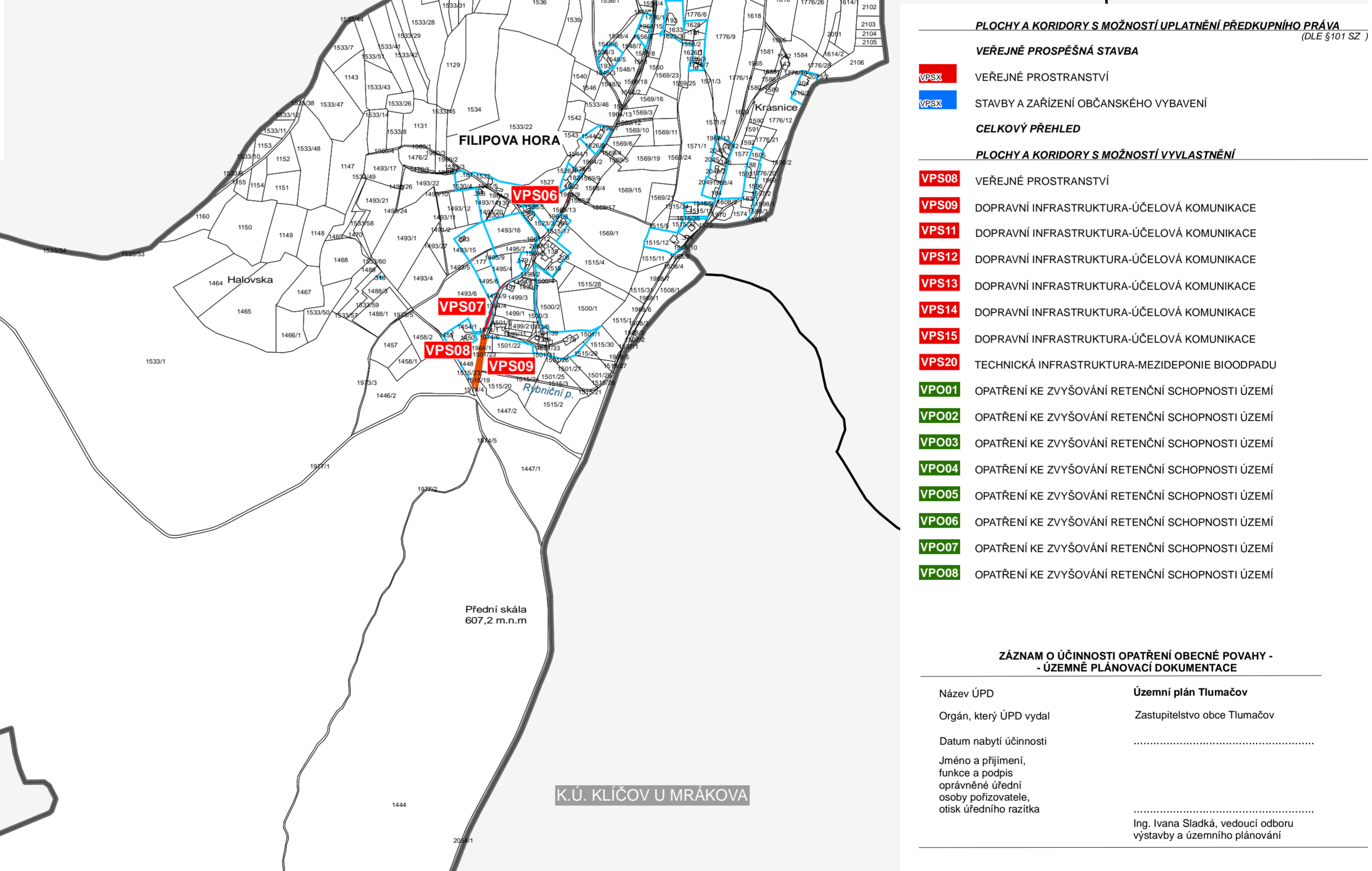
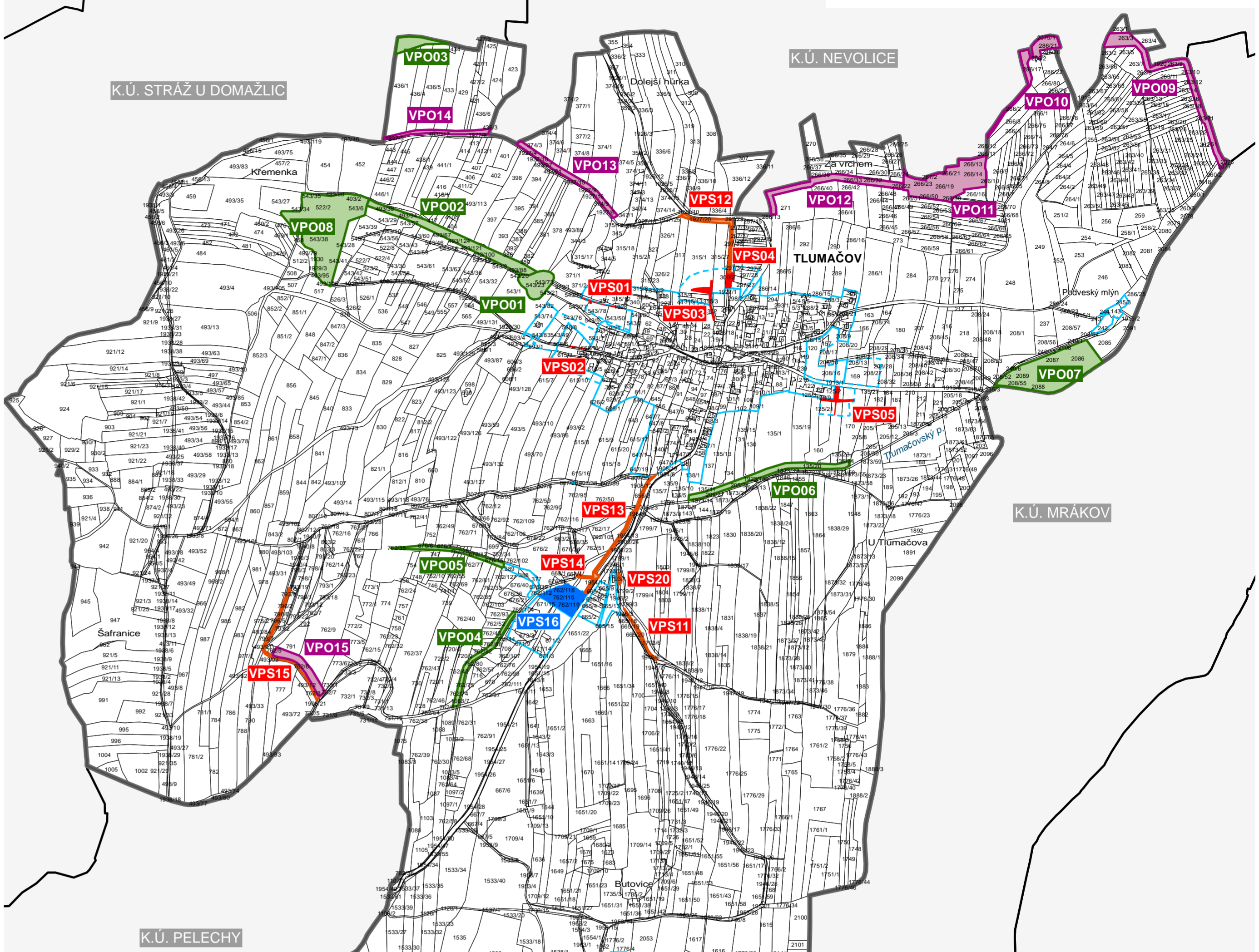
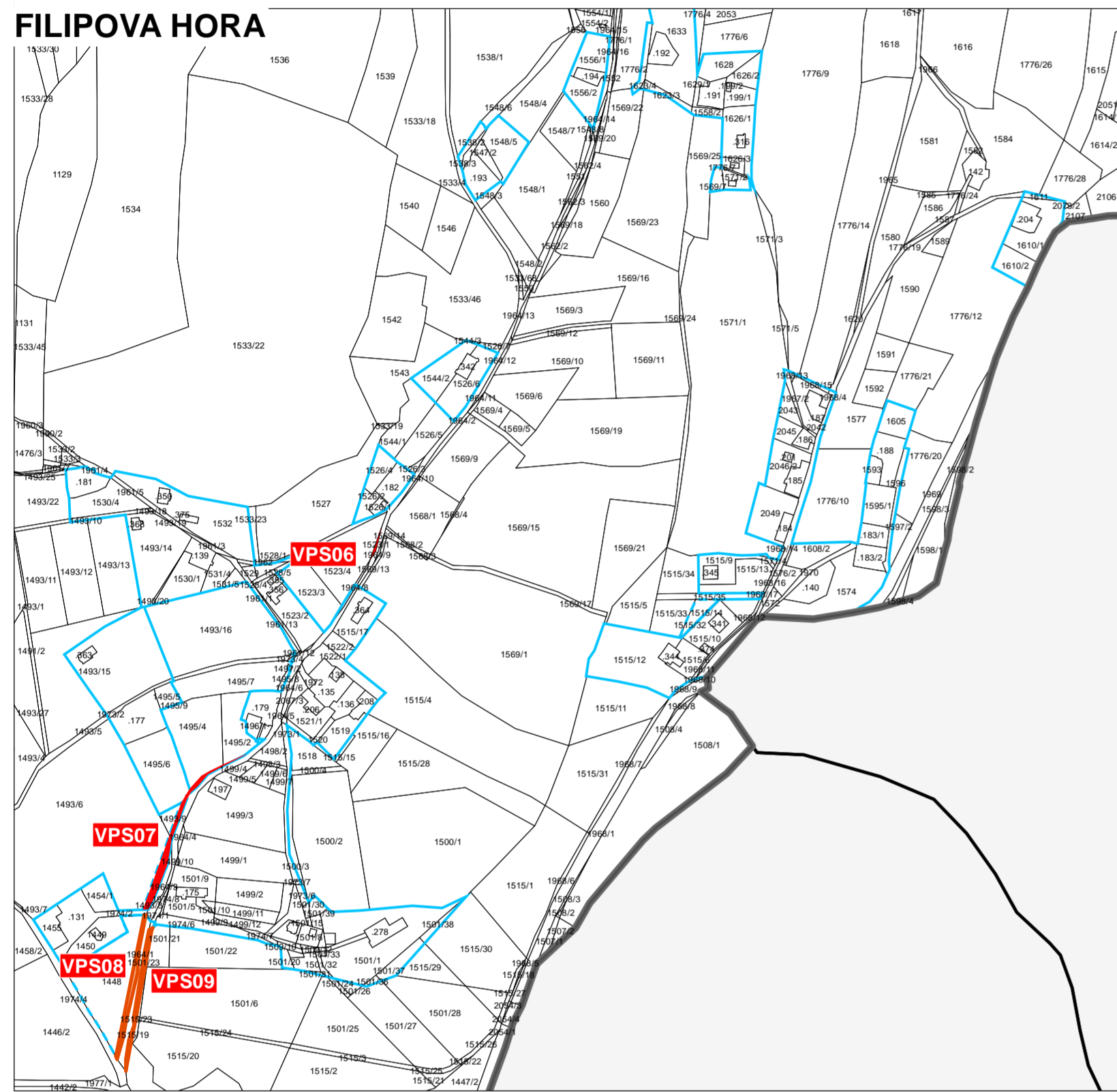
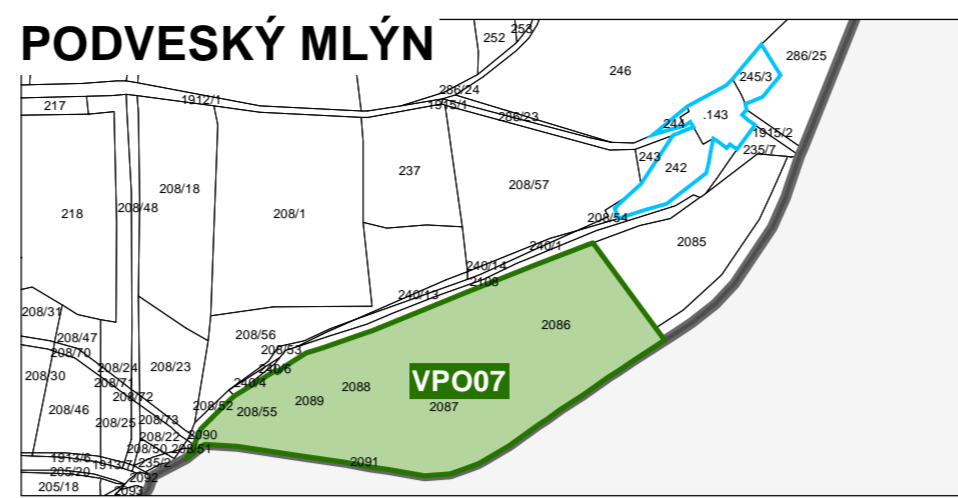
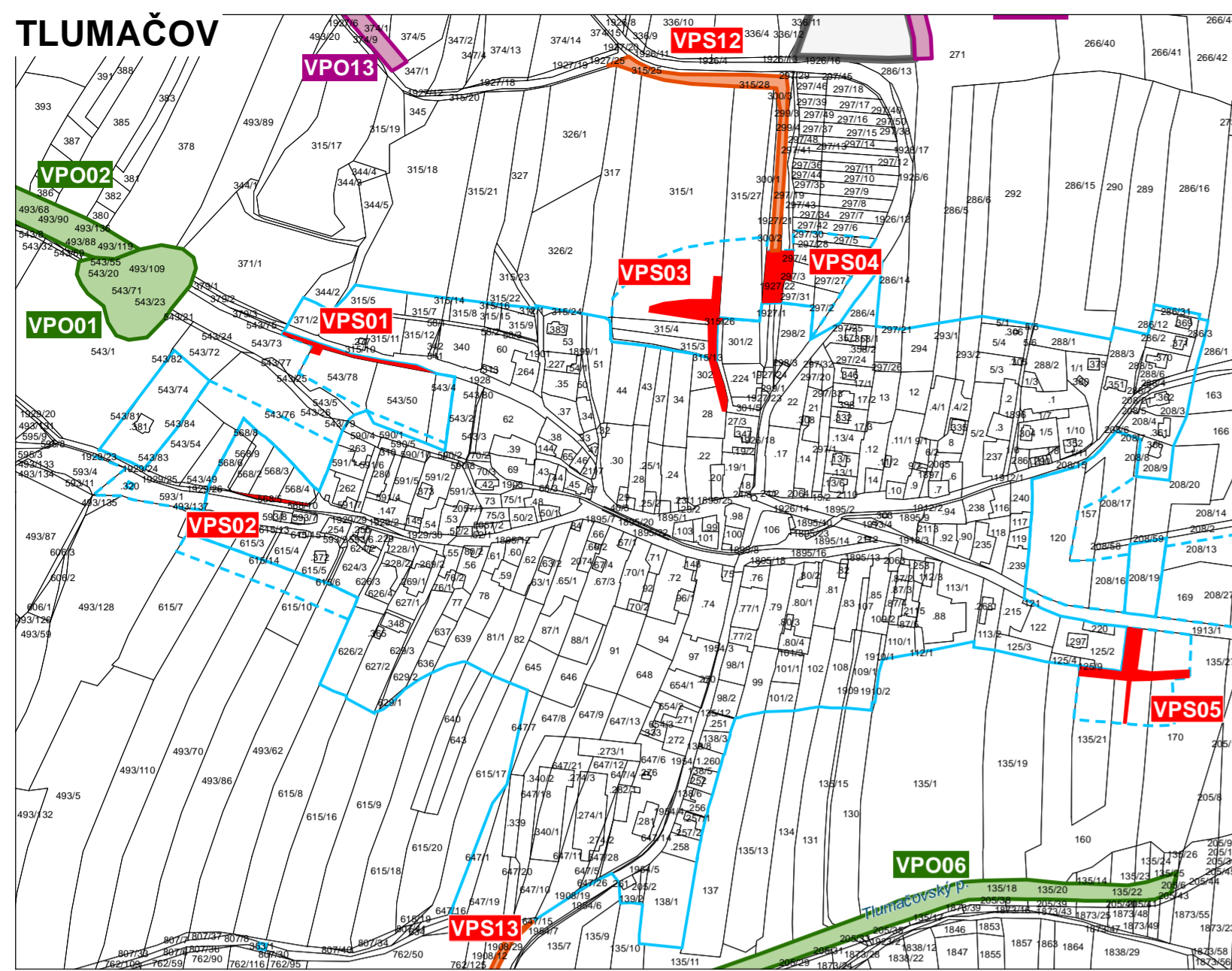


# ÚZEMNÍ PLÁN TLUMAČOV

# ÚZEMNÍ PLÁN TLUMAČOV



**PLOCHY A KORIDORY S MOŽNOSTÍ UPLATNĚNÍ PŘEDKUPNÍHO PRÁVA (DLE §101 SZ)**

**VEREJNÉ PROSPĚŠNÁ STAVBA**  
**VEREJNÉ PROSTRANSTVÍ**  
**STAVBY A ZAŘÍZENÍ OBČANSKÉHO VYBAVENÍ**

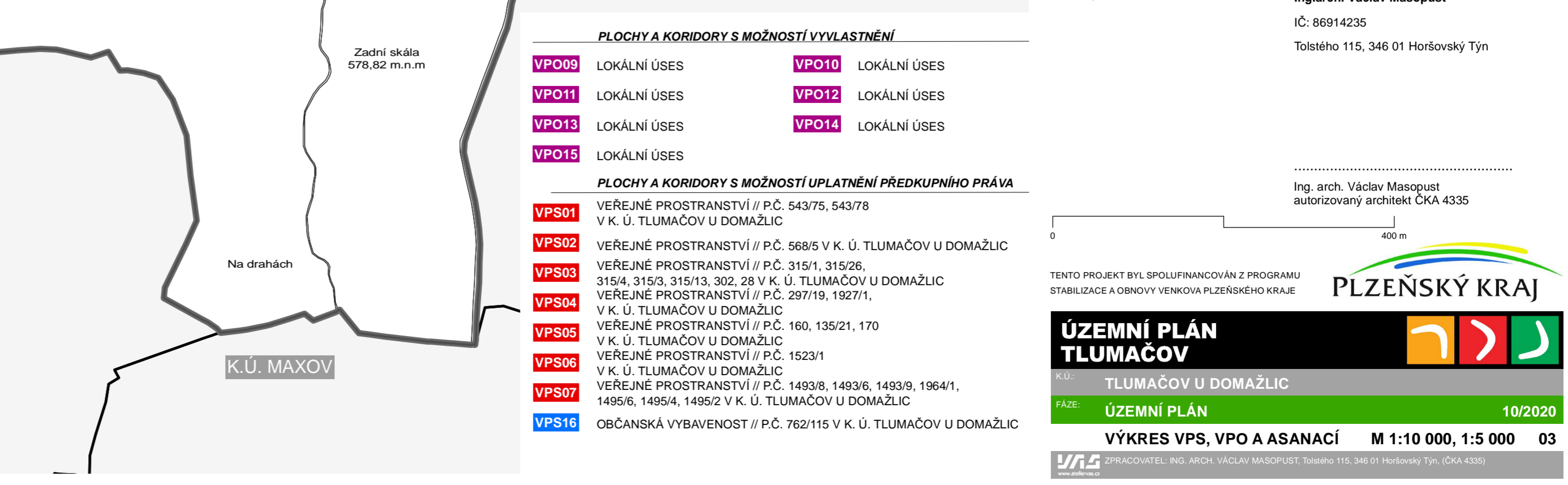
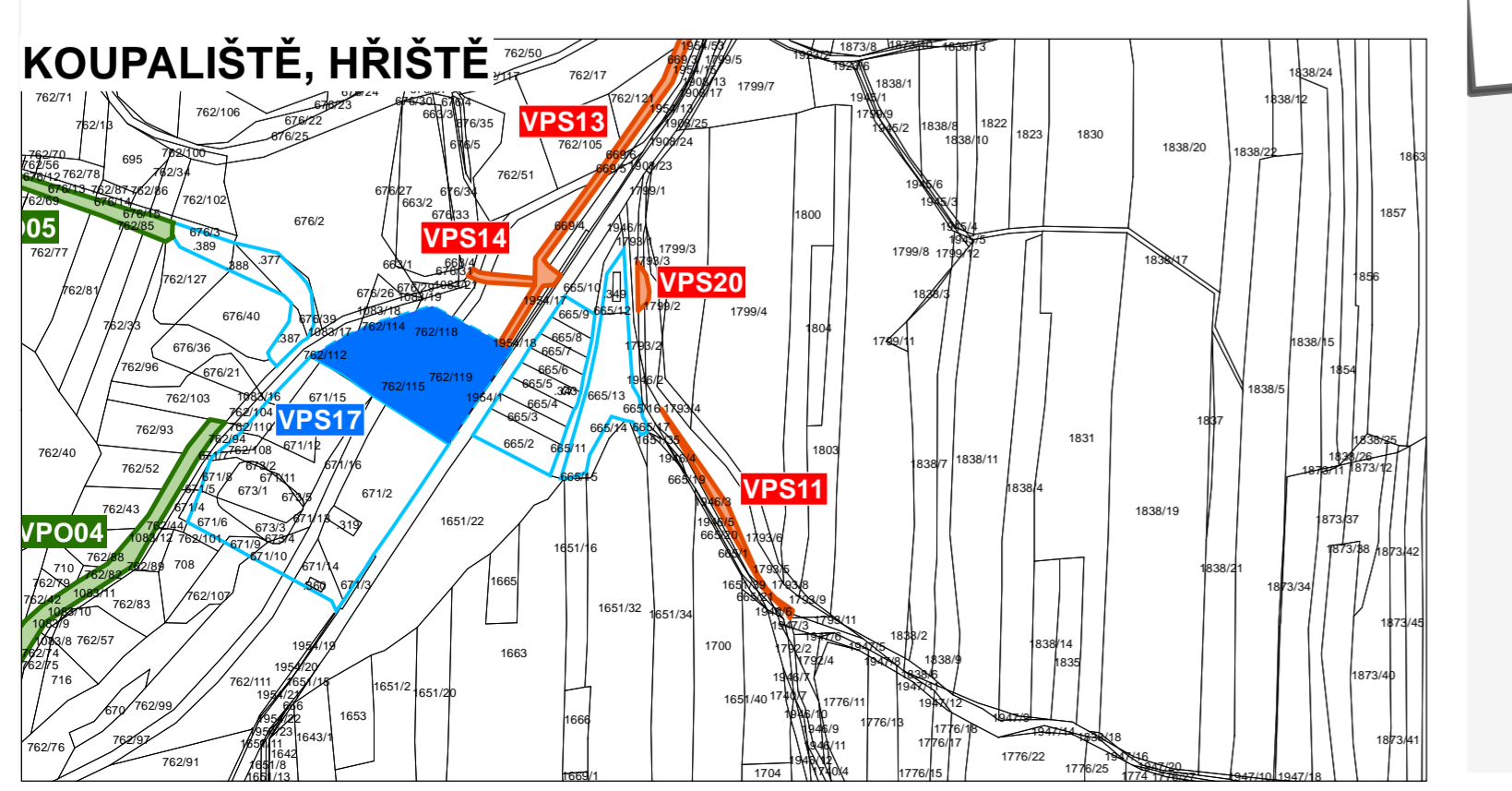
**CELKOVÝ PŘEHLED**

**PLOCHY A KORIDORY S MOŽNOSTÍ VYVLASTNĚNÍ**

**VPS08** VEREJNÉ PROSTRANSTVÍ  
**VPS09** DOPRAVNÍ INFRASTRUKTURA-ÚČELOVÁ KOMUNIKACE  
**VPS11** DOPRAVNÍ INFRASTRUKTURA-ÚČELOVÁ KOMUNIKACE  
**VPS12** DOPRAVNÍ INFRASTRUKTURA-ÚČELOVÁ KOMUNIKACE  
**VPS13** DOPRAVNÍ INFRASTRUKTURA-ÚČELOVÁ KOMUNIKACE  
**VPS14** DOPRAVNÍ INFRASTRUKTURA-ÚČELOVÁ KOMUNIKACE  
**VPS15** DOPRAVNÍ INFRASTRUKTURA-ÚČELOVÁ KOMUNIKACE  
**VPS20** TECHNICKÁ INFRASTRUKTURA-MEZIDOPONIE BIODOPADU  
**VPO01** OPATŘENÍ KE ZVYŠOVÁNÍ RETENČNÍ SCHOPNOSTI ÚZEMÍ  
**VPO02** OPATŘENÍ KE ZVYŠOVÁNÍ RETENČNÍ SCHOPNOSTI ÚZEMÍ  
**VPO03** OPATŘENÍ KE ZVYŠOVÁNÍ RETENČNÍ SCHOPNOSTI ÚZEMÍ  
**VPO04** OPATŘENÍ KE ZVYŠOVÁNÍ RETENČNÍ SCHOPNOSTI ÚZEMÍ  
**VPO05** OPATŘENÍ KE ZVYŠOVÁNÍ RETENČNÍ SCHOPNOSTI ÚZEMÍ  
**VPO06** OPATŘENÍ KE ZVYŠOVÁNÍ RETENČNÍ SCHOPNOSTI ÚZEMÍ  
**VPO07** OPATŘENÍ KE ZVYŠOVÁNÍ RETENČNÍ SCHOPNOSTI ÚZEMÍ  
**VPO08** OPATŘENÍ KE ZVYŠOVÁNÍ RETENČNÍ SCHOPNOSTI ÚZEMÍ

**ZÁZNAM O ÚČINNOSTI OPATŘENÍ OBECNÉ POKYHY - ÚZEMNÍ PLÁNOVACÍ DOKUMENTACE**

Název ÚPD	Územní plán Tlumačov
Orgán, který ÚPD vydal	Zastupitelstvo obce Tlumačov
Datum nabytí účinnosti	.....
Jméno a příjmení, funkce a podpis oprávněné úřední osoby pořizovatele, otiisk úředního razítka	Ing. Ivana Sládky, vedoucí odboru výstavby a územního plánování
Zpracovatel:	Ing.arch. Václav Masopust IČ: 86914235 Tolstého 115, 346 01 Horšovský Týn



**PLOCHY A KORIDORY S MOŽNOSTÍ VYVLASTNĚNÍ**

**VPO09** LOKÁLNÍ ÚSES  
**VPO10** LOKÁLNÍ ÚSES  
**VPO11** LOKÁLNÍ ÚSES  
**VPO12** LOKÁLNÍ ÚSES  
**VPO13** LOKÁLNÍ ÚSES  
**VPO14** LOKÁLNÍ ÚSES  
**VPO15** LOKÁLNÍ ÚSES

**PLOCHY A KORIDORY S MOŽNOSTÍ UPLATNĚNÍ PŘEDKUPNÍHO PRÁVA**

**VPS01** VEREJNÉ PROSTRANSTVÍ // P.Č. 543/75, 543/78 V K. Ú. TLUMAČOV U DOMAŽLIC  
**VPS02** VEREJNÉ PROSTRANSTVÍ // P.Č. 568/5 V K. Ú. TLUMAČOV U DOMAŽLIC  
**VPS03** VEREJNÉ PROSTRANSTVÍ // P.Č. 315/1, 315/2, 315/4, 315/3, 315/13, 302, 28 V K. Ú. TLUMAČOV U DOMAŽLIC  
**VPS04** VEREJNÉ PROSTRANSTVÍ // P.Č. 297/19, 192/7/1, V K. Ú. TLUMAČOV U DOMAŽLIC  
**VPS05** VEREJNÉ PROSTRANSTVÍ // P.Č. 160, 135/21, 170 V K. Ú. TLUMAČOV U DOMAŽLIC  
**VPS06** VEREJNÉ PROSTRANSTVÍ // P.Č. 1523/1 V K. Ú. TLUMAČOV U DOMAŽLIC  
**VPS07** VEREJNÉ PROSTRANSTVÍ // P.Č. 1493/8, 1493/6, 1493/9, 1964/1, 1495/6, 1495/4, 1495/2 V K. Ú. TLUMAČOV U DOMAŽLIC  
**VPS16** OBČANSKÁ VYBAVENOST // P.Č. 762/115 V K. Ú. TLUMAČOV U DOMAŽLIC

TENTO PROJEKT BYL SPOLUFINANČOVÁN Z PROGRAMU STABILIZACE A OBNOVY VENKOVIA PLZEŇSKÉHO KRAJE

**PLZEŇSKÝ KRAJ**

**ÚZEMNÍ PLÁN TLUMAČOV**

FAZE: **ÚZEMNÍ PLÁN** 10/2020

VÝKRES VPS, VPO A ASANACÍ M 1:10 000, 1:5 000 03

ZPRACOVATEL: ING. ARCH. VÁCLAV MASOPUST, Tolstého 115, 346 01 Horšovský Týn, IČA 8395