

















ZNÁMÉ ZÁMĚRY PRO NÁVRH ZADÁNÍ ÚZEMNÍHO PLÁNU SPÁŇOV

Navrhované funkční plochy

-  Plochy sportu a rekreace ze stávajícího ÚP
-  Záměry bydlení ze stávajícího ÚP
-  Smíšené plochy ze stávajícího ÚP
-  Nové záměry bydlení
-  Koridor silnice SD22/01 ze zásad územního rozvoje Plzeňského kraje

Podkladová mapa

-  Katastrální území Spáňov
-  Pozemky - katastr
-  plochy zástavby
-  budovy, bloky budov
-  ostatní plocha v sídlech
-  vodní plocha
-  plocha lesní
-  komunikace
-  účelová komunikace
-  vodní tok
-  železniční trať

