




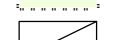

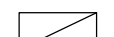
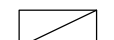

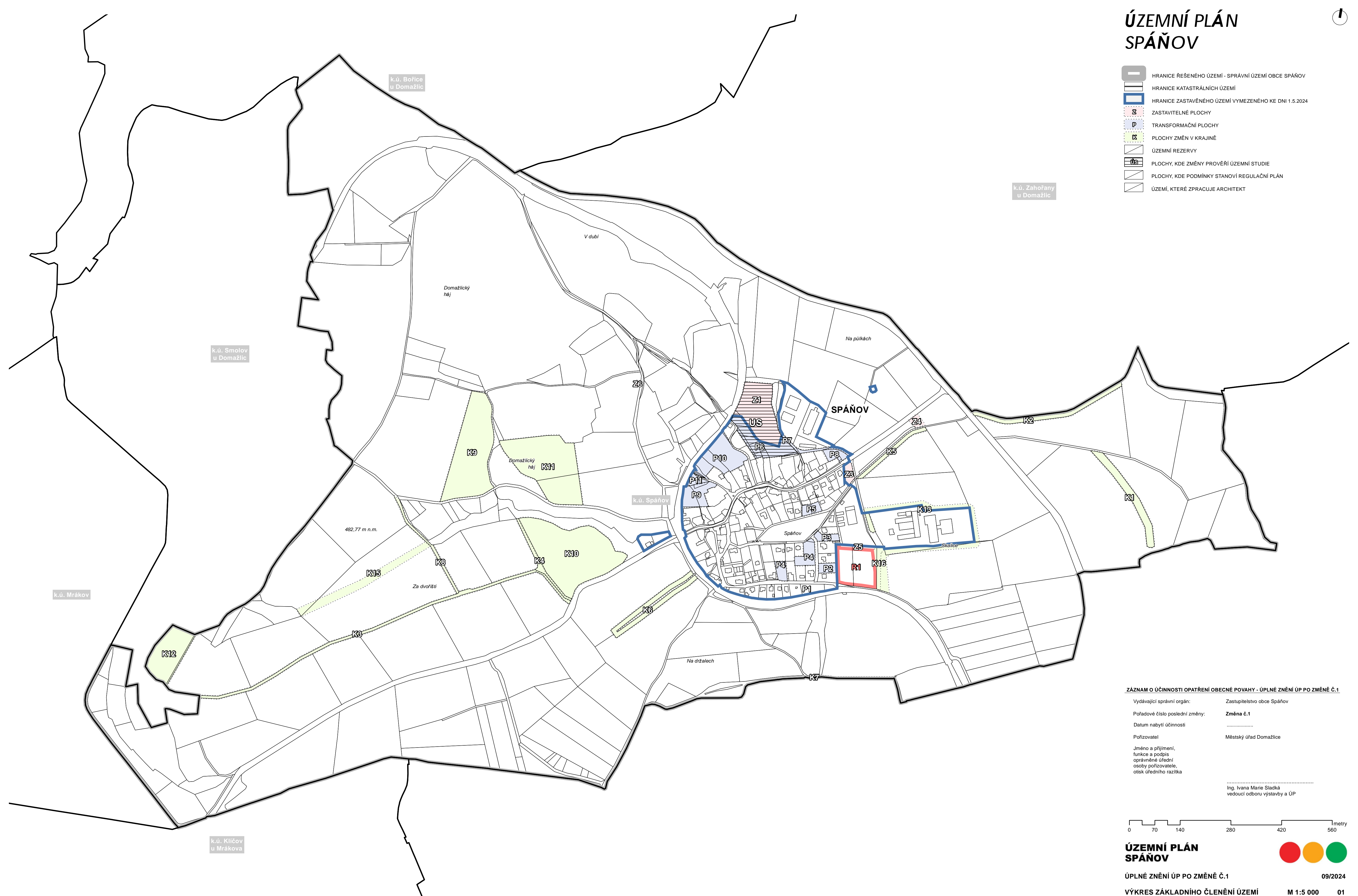


ÚZEMNÍ PLÁN SPÁŇOV

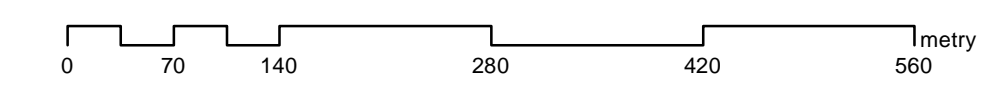


-  HRANICE ŘEŠENÉHO ÚZEMÍ - SPRÁVNÍ ÚZEMÍ OBCE SPÁŇOV
-  HRANICE KATASTRÁLNÍCH ÚZEMÍ
-  HRANICE ZASTAVĚNÉHO ÚZEMÍ VYMEZENÉHO KE DNI 1.5.2024
-  ZASTAVITELNÉ PLOCHY
-  TRANSFORMAČNÍ PLOCHY
-  PLOCHY ZMĚN V KRAJINĚ
-  ÚZEMNÍ REZERVY
-  PLOCHY, KDE ZMĚNY PROVĚŘÍ ÚZEMNÍ STUDIE
-  PLOCHY, KDE PODMÍNKY STANOVÍ REGULAČNÍ PLÁN
-  ÚZEMÍ, KTERÉ ZPRACUJE ARCHITEKT



ZÁZNAM O ÚČINNOSTI OPATŘENÍ OBECNÉ POVAHY - ÚPLNÉ ZNĚNÍ ÚP PO ZMĚNĚ Č.1

Vydávající správní orgán:	Zastupitelstvo obce Spáňov
Pořadové číslo poslední změny:	Změna č.1
Datum nabytí účinnosti
Pořizovatel	Městský úřad Domažlice
Jméno a příjmení, funkce a podpis oprávněné úřední osoby pořizovatele, otisk úředního razítka Ing. Ivana Marie Sladká vedoucí odboru výstavby a ÚP



ÚZEMNÍ PLÁN SPÁŇOV

ÚPLNÉ ZNĚNÍ ÚP PO ZMĚNĚ Č.1 09/2024

VÝKRES ZÁKLADNÍHO ČLENĚNÍ ÚZEMÍ M 1:5 000 01

