















ZNÁMÉ ZÁMĚRY PRO NÁVRH ZADÁNÍ ÚZEMNÍHO PLÁNU PELECHY (ŘÍJEN 2017)

Navrhované funkce

-  Plochy bydlení
-  Plochy bydlení ze stávajícího územního plánu
-  Plochy individuální rekreace ze stávajícího územního plánu
-  Plochy výroby
-  Plochy výroby ze stávajícího územního plánu



Podkladová mapa

-  budovy, bloky budov
-  plochy zástavby
-  ostatní plocha v sídlech
-  plocha lesů hospodářských
-  vodní plocha
-  parcely
-  komunikace
-  účelová komunikace
-  vodní tok

