

ÚZEMNÍ PLÁN PELECHY

ZASTAVITELNÉ PLOCHY - PŘEHLED

R01-BO PELECHY - SEVER	R02-BO PELECHY - SEVEROVÝCHOD
R03-BO PELECHY - STŘED	R04-PZ PELECHY - STŘED
R06-PO PELECHY - JIH	R08-BO PELECHY - SEVER
R07-BO PELECHY - JIH	R10-SZ SEVEROZÁPADNĚ OD PELECH
R09-PO PELECHY - SEVER	
R11-ZV PELECHY - ZÁPAD	

PLOCHY PŘESTAVBY - PŘEHLED

P01-BO PELECHY - JIH	P02-PO PELECHY - SEVEROVÝCHOD
P03-BO PELECHY - STŘED	

PLOCHY ZMĚN V KRAJINĚ - PŘEHLED














N01-LS VÝCHODNĚ OD PELECH	N02-LS JIHOZÁPADNĚ OD PELECH
----------------------------------	-------------------------------------

K.Ú. PASEČNICE

K.Ú. TLUMAČOV U DOMAŽLIC

ŠNORY

ÚZEMNÍ PLÁN PELECHY

-  HRANICE ŘEŠENÉHO ÚZEMÍ - SPRÁVNÍ ÚZEMÍ OBCE PELECHY
 -  HRANICE KATASTRÁLNÍCH ÚZEMÍ
 -  HRANICE ZASTAVĚNÉHO ÚZEMÍ VYMEZENÉHO KE DNI 1.1.2019
 -  HRANICE ZASTAVITELNÝCH PLOCH
 -  ZASTAVITELNÉ PLOCHY
 -  PLOCHY PŘESTAVBY
 -  PLOCHY ZMĚN V KRAJINĚ
 -  POZEMKY URČENÉ K PLNĚNÍ FUNKCE LESA
 -  MELIORACE - LINIOVÁ
 -  MELIORACE - PLOŠNÁ
 -  VRSTEVNICE
-
- BONITACE ZEMĚDĚLSKÉ PŮDY**
-  HRANICE BPEJ
 -  4 / 52614 TŘÍDA OCHRANY ZPF / KÓD BPEJ

Zpracovatel:

MSP, projektová kancelář s.r.o.
 náměstí Republiky 59, 346 01 Horšovský Týn
 IČ: 060 94 261

Ing. arch. Václav Masopust
 autorizovaný architekt ČKA 4335

0 400 m

TENTO PROJEKT BYL SPOLUFINANCOVÁN Z PROGRAMU STABILIZACE A OBNOVY VENKOVA PLZEŇSKÉHO KRAJE



ÚZEMNÍ PLÁN PELECHY

K.Ú.: PELECHY

FÁZE: **NÁVRH ÚZEMNÍHO PLÁNU PRO VEŘEJNÉ PROJEDNÁNÍ 08/2019**

VÝKRES PŘEDPOKLÁDANÝCH ZÁBORŮ PF M 1:5 000 06