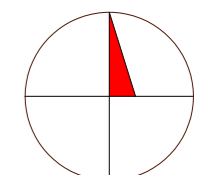
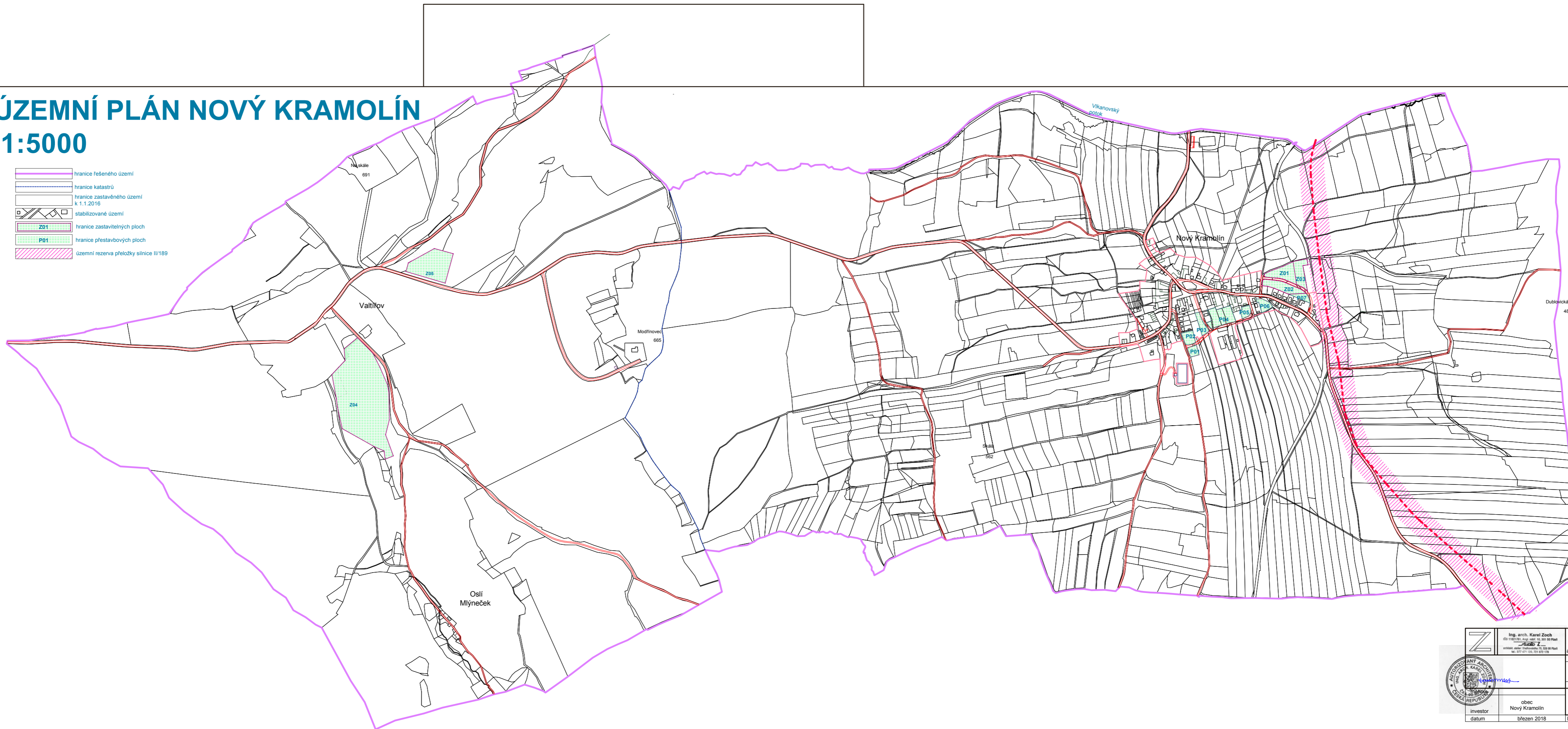


# ÚZEMNÍ PLÁN NOVÝ KRAMOLÍN

## 1:5000

-  hranice řešeného území
-  hranice katastrů
-  hranice zastavěného území k 1.1.2016
-  stabilizované území
-  Z01 hranice zastavitelných ploch
-  P01 hranice přestavbových ploch
-  územní rezerva přeložky silnice II/189




**ZÁZNAM O ÚČINNOSTI**

a) Označení orgánu, který územní plán vydal  
Zastupitelstvo obce Nový Kramolín

b) Datum nabytí účinnosti územního plánu

c) Jméno a příjmení funkce a podpis oprávněné úřední osoby  
Ing. Jana Šlachta vedoucí oddělení OÚ ÚP  
Městského úřadu v Domažlicích

Otsak úředního razítka

	Ing. arch. Karel Zoch IČO 11621761 Anglické nábř. 10 301 50 Píseň -studio Z- architektonický atelier - Sladkovského nábř. 226 00 Píseň tel.377471120	Ing. arch. Karel Zoch IČO 11621761 Anglické nábř. 10 301 50 Píseň	
	ved. projekt Ing. arch. Zoch	vypracoval zosp. projekt kreslil	VÝKRES ZÁKLADNÍHO ČLENĚNÍ
obec Nový Kramolín	investor březen 2018	IČO 11621761	formát

