





vymezení území


parcely katastru nemovitosti 

zastavěné území obce 


řešené území 

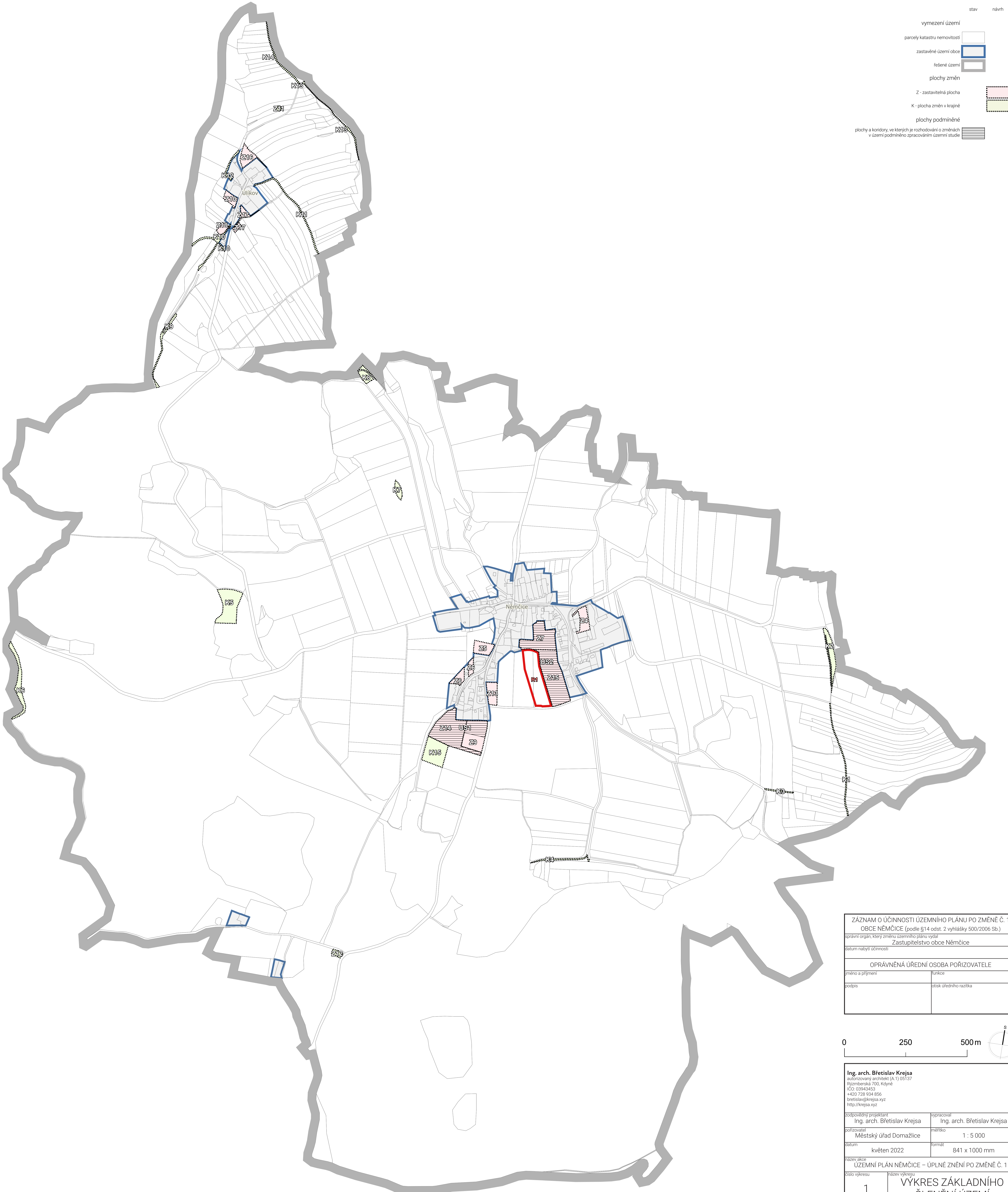
plochy změn

Z - zastavitelná plocha 

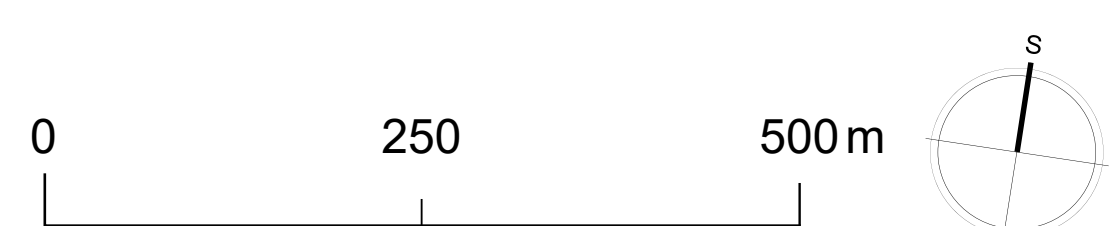
K - plocha změn v krajině 

plochy podmíněné

plochy a koridory, ve kterých je rozhodování o změnách v území podmíněno zpracováním územní studie 



ZÁZNAM O ÚČINNOSTI ÚZEMNÍHO PLÁNU PO ZMĚNĚ Č. 1	
OBCE NĚMČICE (podle §14 odst. 2 vyhlášky 500/2006 Sb.)	
správní orgán, který změnu územního plánu vydal Zastupitelstvo obce Němčice	
datum nabytí účinnosti	
OPRÁVNĚNÁ ÚŘEDNÍ OSOBA POŘIZOVATELE	
jméno a příjmení	funkce
podpis	otisk úředního razítka



Ing. arch. Břetislav Krejsa autORIZOVANÝ ARCHITEKT (A.1) 05137 Rýzmborská 700, Kdyně IČO: 03943453 +420 728 934 656 bretislav@krejsa.xyz http://krejsa.xyz	
zodpovědný projektant	vypracoval
Ing. arch. Břetislav Krejsa	Ing. arch. Břetislav Krejsa
pořizovatel	měřítko
Městský úřad Domažlice	1 : 5 000
datum	formát
květen 2022	841 x 1000 mm
název akce	
ÚZEMNÍ PLÁN NĚMČICE – ÚPLNÉ ZNĚNÍ PO ZMĚNĚ Č. 1	
číslo výkresu	název výkresu
1	VÝKRES ZÁKLADNÍHO ČLENĚNÍ ÚZEMÍ