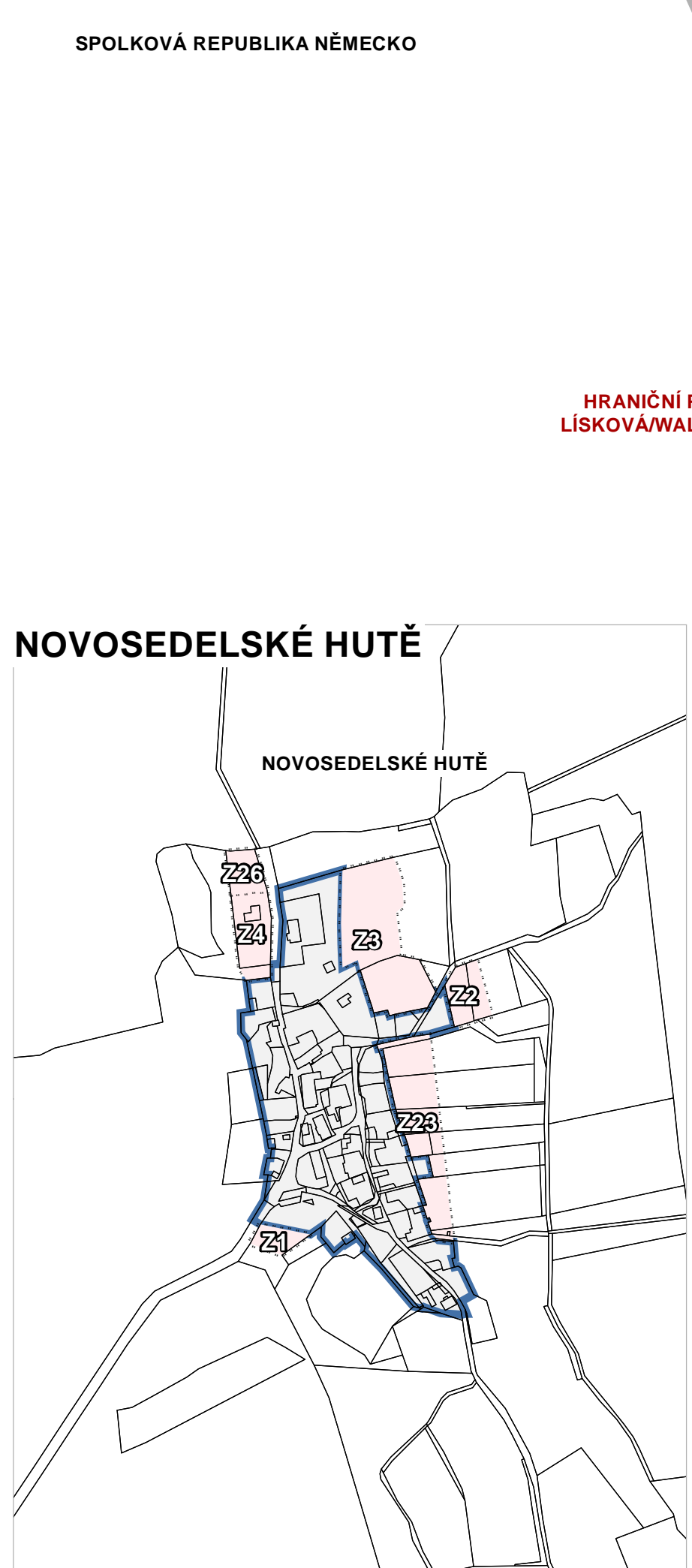
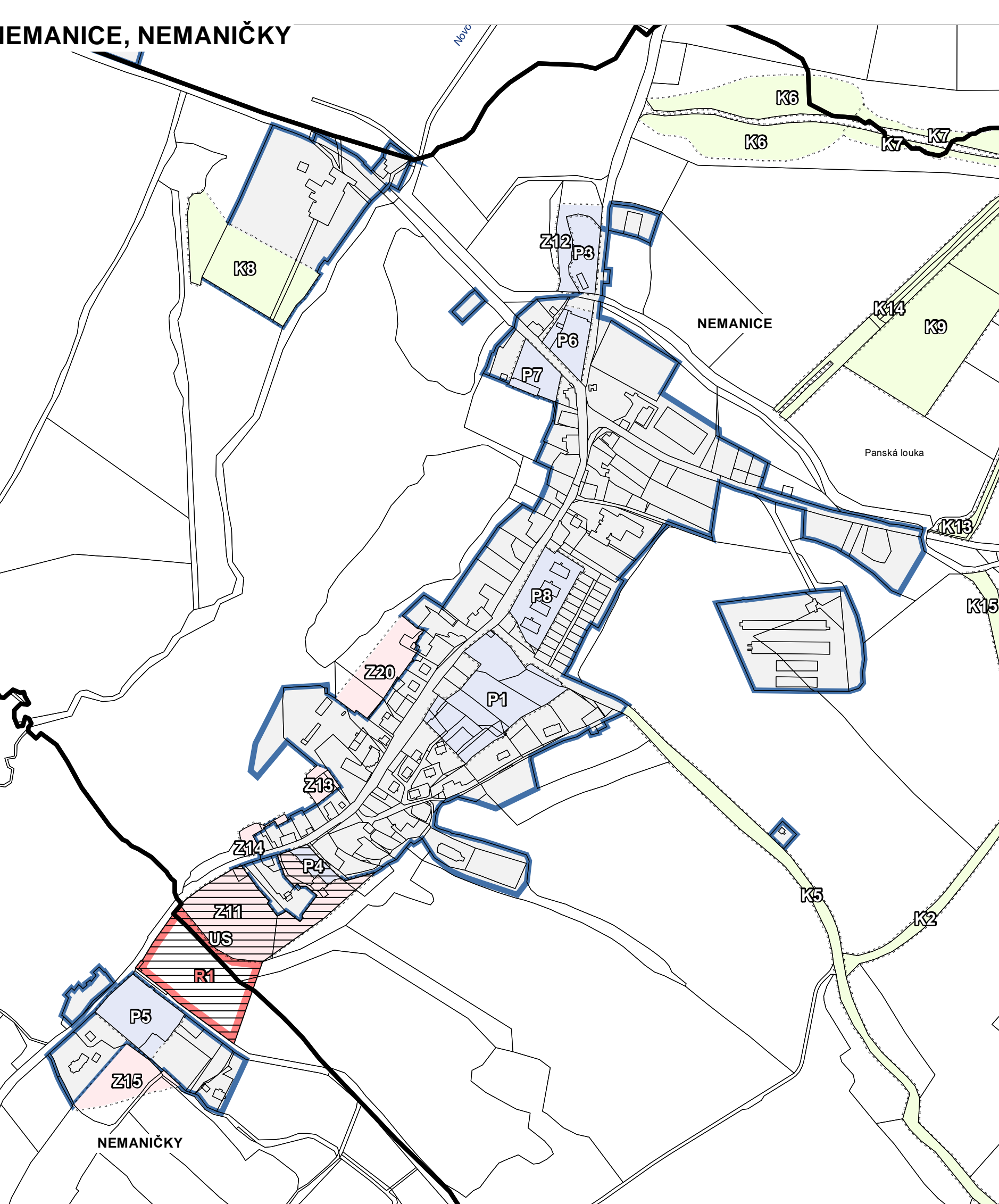
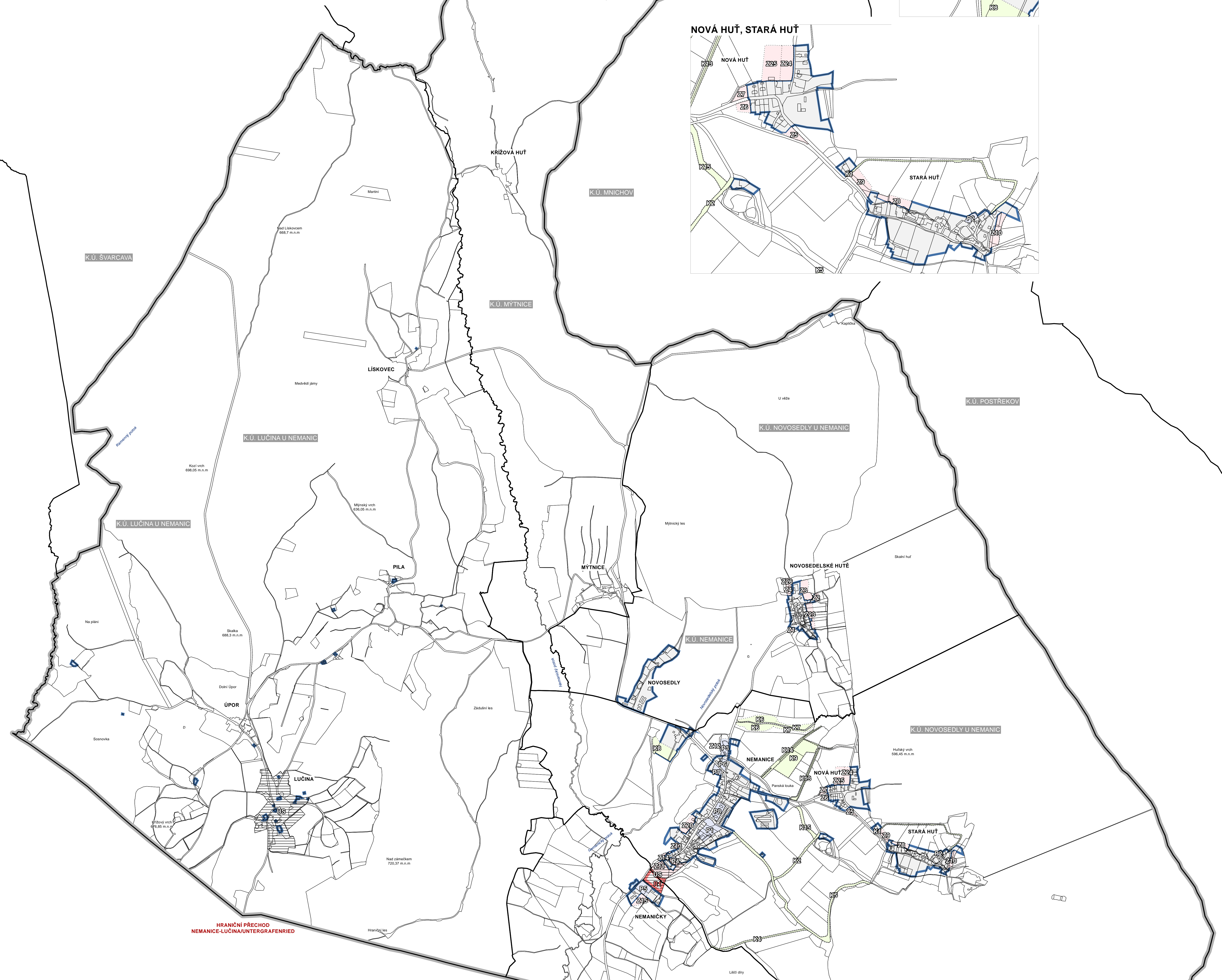


- HRANICE ŘEŠENÉHO ÚZEMÍ - SPRÁVNÍ ÚZEMÍ OBCE NEMANICE
- HRANICE KATASTRÁLNÍCH ÚZEMÍ
- HRANICE ZASTAVĚNÉHO ÚZEMÍ VYMEZENÉHO KE DNI 1.7.2023
- ZASTAVITELNÉ PLOCHY
- PLOCHY PŘESTAVBY
- PLOCHY ZMĚN V KRAJINĚ
- ÚZEMNÍ REZERVY
- PLOCHY, KDE ZMĚNY PROVĚŘÍ ÚZEMNÍ STUDIE
- PLOCHY, KDE PODMÍNKY STANOVÍ REGULÁČNÍ PLÁN
- ÚZEMÍ, KTERÉ ZPRACUJE ARCHITEKT



ZÁZNAM O ÚČINNOSTI OPATŘENÍ OBECNÉ POVAHY – ÚPLNÉ ZNĚNÍ ÚP PO ZMĚNĚ Č.1

Vydávající správní orgán: Zastupitelstvo obce Nemanice
 Požadavěk čísla poslední změny: Změna č.1
 Datum nabytí účinnosti: _____
 Pořizovatel: Městský úřad Domažlice
 Jméno a příjmení, funkce a podpis opatření úřední osoby pořizovatele, osoba úředního razítka: Ing. Ivana Štáblá vedoucí odboru výstavby a ÚP

ÚZEMNÍ PLÁN NEMANICE

NEMANICE, LÍSKOVÁ U NEMANIC, NOVOSEDELSKÉ HUTĚ, LUCINA U NEMANIC, MYTNICE

ÚPLNÉ ZNĚNÍ ÚZEMNÍHO PLÁNU PO VYDÁNÍ ZMĚNY Č.1 10/2023

VYKRES ZÁKL. ČLENĚNÍ ÚZEMÍ M 1:5 000, 1: 10 000 01

PROJEKTOVATEL: PAŘ. ARCH. VÁCLAV MAREŠPŮT, JIŘÍ ŠTĚP. ŠTĚP. HANUSKA 101, 024 002