

**SCHÉMA ZÁMĚRŮ PRO ZADÁNÍ
Územního plánu (ÚP) Chrastavice - detail obce
Červen 2017**







CHRASTAVICE

LEGENDA






Podkladová mapa

-  Hranice_obce_Chrastavice
-  GIS_parcely
-  HVU_zastavěné_území_obce
-  KPF_lesy (PUPFL)
-  KPF_okraj_lesa_50m

Znamé záměry do návrhu zadání ÚP Chrastavice

-  Plochy bydlení
-  Plochy bydlení - venkovské
-  Plochy smíšené obytné
-  Plochy výroby a skladování -drobná řemeslná

Znamé záměry převzaté z ÚPN-O Chrastavice

-  Bydlení v RD
-  Bydlení v RD - REZERVA
-  Bydlení venkovské
-  Bydlení venkovské - REZERVA
-  DI 1- Koridor přeložky želez. tratě č.180 (Z)

DI 2 - Přeložka silnice II/183 - návrh





-  DI 3 - Koridor přeložky silnice I/22
-  DI 4 - Stezka pro pěší a cyklisty do Domažlic
-  Drobná řemeslná výroba a skladování -REZERVA
-  Zeleň ochranná a izolační

Schéma obsahuje pouze zobrazitelné údaje.
Údaje jsou zobrazeny na podkladu mapy KN.