









**SCHÉMA ZÁMĚRŮ PRO ZADÁNÍ
Územního plánu (ÚP) Chrastavice, část obec Chrastavice
KVĚTEN 2023**

LEGENDA










Podkladová mapa

-  Hranice_obce_Chraštavice
-  GIS_parcely
-  HVU_zastavěné_území_obce

Znamé záměry převzaté z ÚPN-O Chraštavice

-  Bydlení v RD
-  Bydlení v RD - REZERVA
-  Bydlení venkovské
-  Bydlení venkovské - REZERVA
-  Zeleň ochranná a izolační

Znamé záměry do návrhu zadání ÚP

-  DI 1 - Koridor přeložky želez. tratě č.180
-  DI 2 - Přeložka silnice II/183 - návrh
-  DI 3 - Koridor přeložky silnice I/22
-  DI 4 - Stezka pro pěší a cyklisty do Domažlic
-  Plochy bydlení
-  Plochy bydlení - vesnické
-  Plochy smíšené obytné
-  Plochy výroby a skladování - větrný park
-  Plochy výroby a skladování - drobná řemeslná

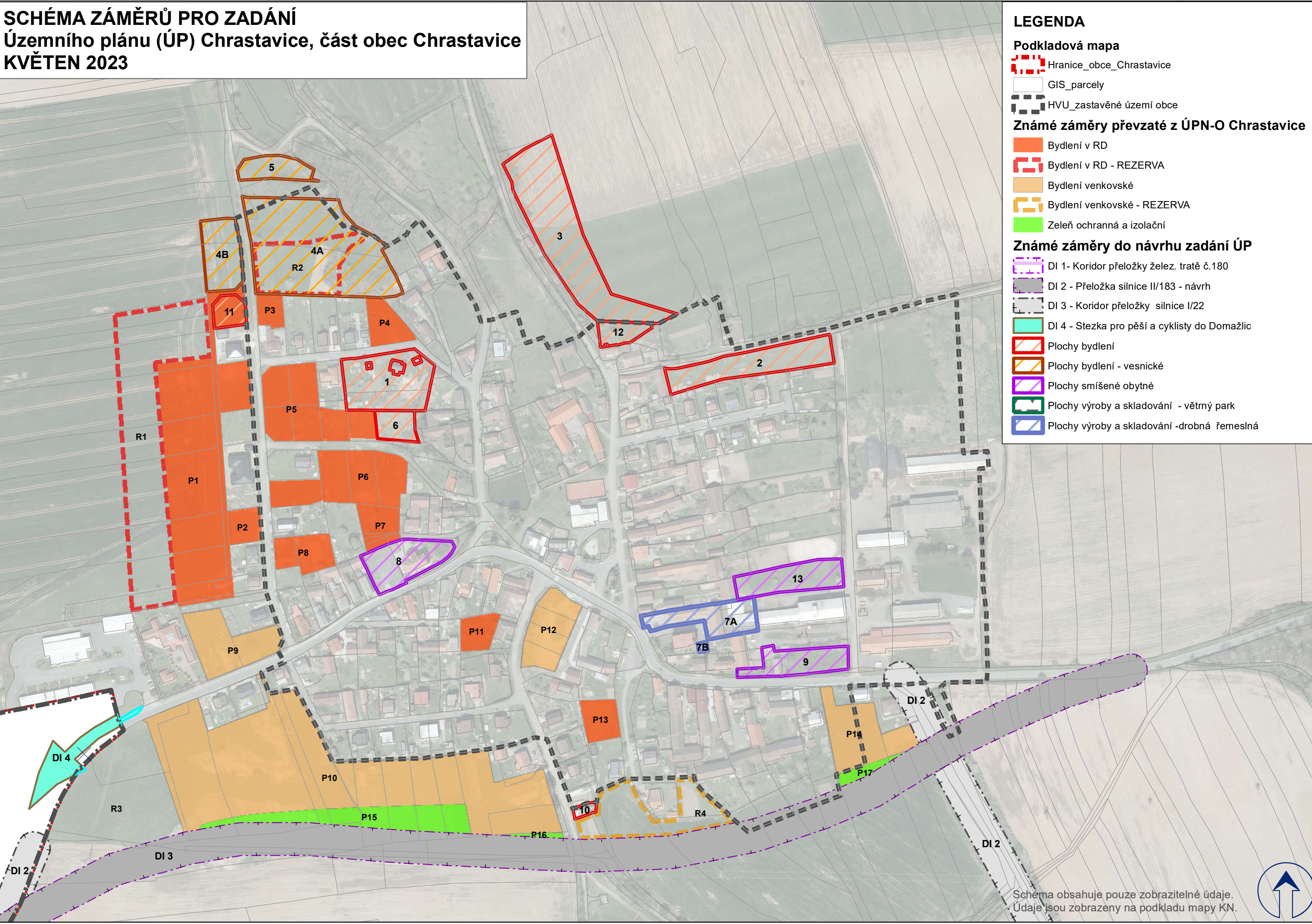


Schéma obsahuje pouze zobrazitelné údaje.
Údaje jsou zobrazeny na podkladu mapy KN.

