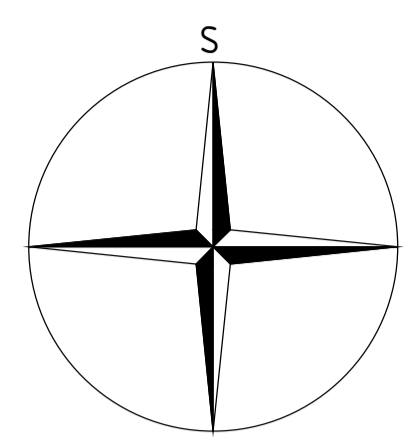


HLAVNÍ VÝKRES

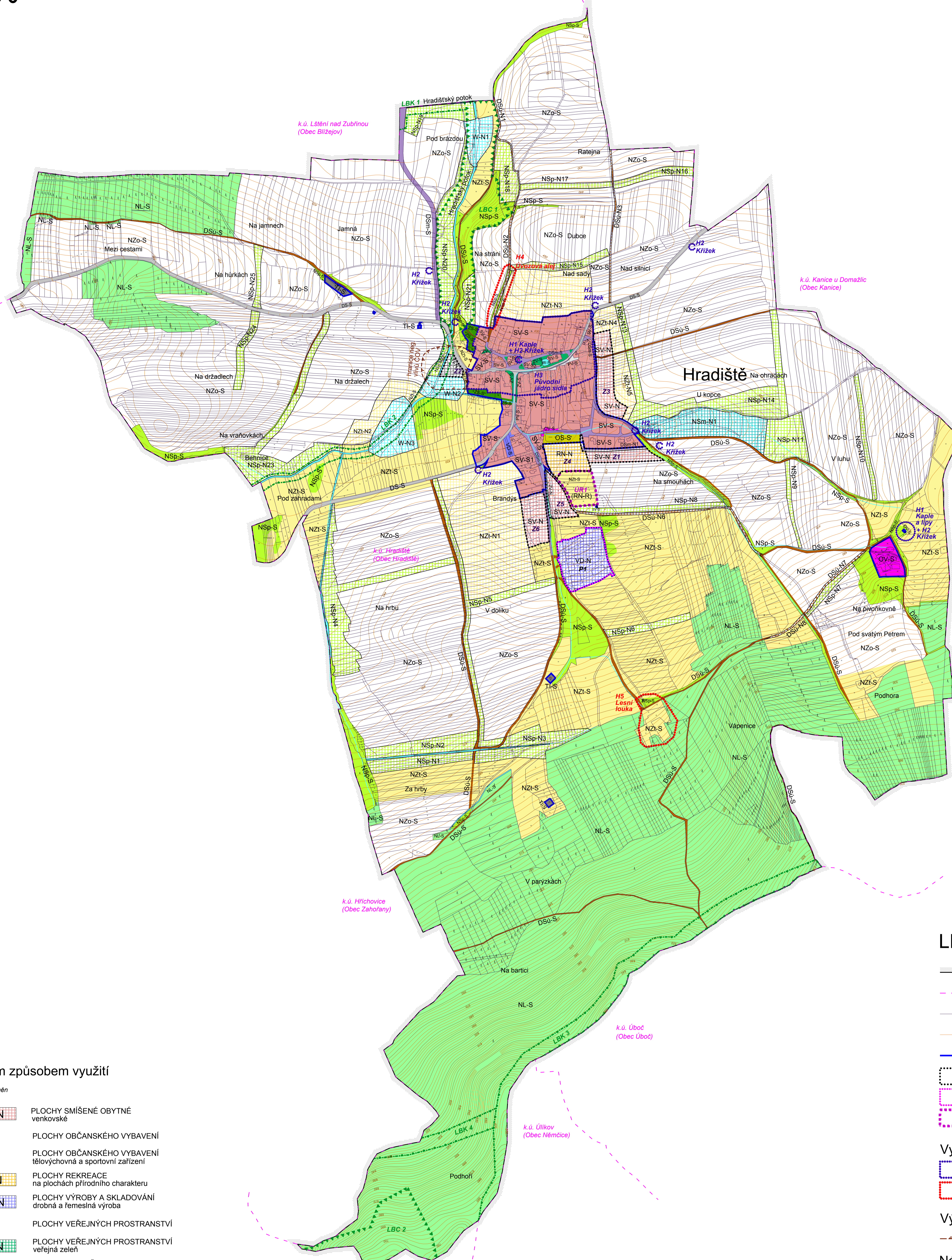
1 : 5 000



ÚZEMNÍ PLÁN HRADIŠTĚ

ZÁZNAM O ÚČINNOSTI	
Označení správního orgánu, který územní plán vydal:	Zastupitelstvo obce Hradiště
Datum nabytí účinnosti územního plánu:	23. 8. 2019
Oprávněná úřední osoba pořizovatele:	
Jméno a příjmení:	Ing. Ivana Sládky
Funkce:	vedoucí odboru výstavby a územního plánování, Městský úřad Domažlice

Podpis a oteč úředního razítka:



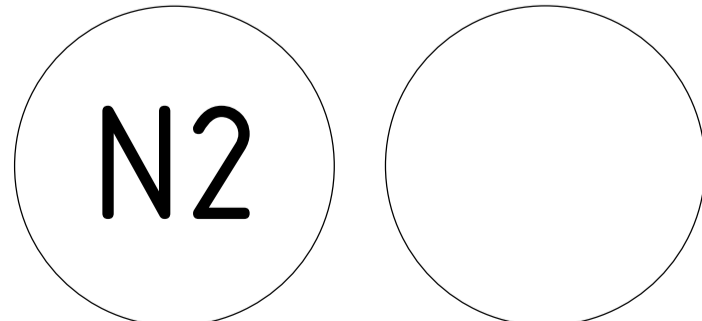
Plochy s rozdílným způsobem využití

plochy stabilizované		plochy změn		
SV-S	SV-N	PLOCHY SMÍŠENÉ OBYTNÉ venkovské		
OV-S		PLOCHY OBČANSKÉHO VYBAVENÍ		
OS-S		PLOCHY OBČANSKÉHO VYBAVENÍ tělovýchovná a sportovní zařízení		
	RN-N	PLOCHY REKREACE na plochách přírodního charakteru		
VD-S	VD-N	PLOCHY VÝROBY A SKLADOVÁNÍ drobná a řemeslná výroba		
PV-S		PLOCHY VEŘEJNÝCH PROSTRANSTVÍ		
ZV-S	ZV-N	PLOCHY VEŘEJNÝCH PROSTRANSTVÍ veřejná zeleň		
ZS-S		PLOCHY ZELENÉ soukromá a vyhrazená		
TI-S	TI-N	PLOCHY TECHNICKÉ INFRASTRUKTURY		
DS-S		PLOCHY DOPRAVNÍ INFRASTRUKTURY silniční		
DSm-S	DSm-N	PLOCHY DOPRAVNÍ INFRASTRUKTURY místní komunikace		
DSú-S	DSú-N	PLOCHY DOPRAVNÍ INFRASTRUKTURY účelové komunikace		
W-S	W-N	PLOCHY VODNÍ A VODOHOSPODÁŘSKÉ		
NZo-S		PLOCHY ZEMĚDĚLSKÉ orná půda		
NZl-S	NZl-N	PLOCHY ZEMĚDĚLSKÉ trvalé travní porosty		
NL-S		PLOCHY LESNÍ plochy určené k plnění funkcí lesa		
NSp-S	NSp-N	PLOCHY SMÍŠENÉ NEZASTAVĚNÉHO ÚZEMÍ přírodní		
	NSm-N	PLOCHY SMÍŠENÉ NEZASTAVĚNÉHO ÚZEMÍ mokřady		

LEGENDA

- hranice řešeného území
- hranice katastrálního území
- hranice parcel
- vrstevnice
- zastavěné území vymezené ke dni 1. 3. 2018
- Z1 zastavitelné plochy, označení plochy
- P1 plochy přestavby, označení plochy
- ÚR1 plochy územní rezervy, označení rezervy
- Vymezené hodnoty v území
- H2 vymezená kulturní hodnota, označení hodnoty
- H5 vymezená přírodní hodnota, označení hodnoty

- Výstupní limity
- hranice negativních vlivů navržené ČOV
- Návrh územního systému ekologické stability
- LBK lokální biokoridor
- LBC lokální biocentrum



PARÉ	ÚZEMNÍ PLÁN HRADIŠTĚ
	HLAVNÍ VÝKRES
Pořizovatel:	MÚO Domažlice, odbor výstavby a územního plánování
Schvalující orgán:	Zastupitelstvo obce Hradiště
Zpracovatel:	Atelier M.A.A.T., s. r. o., ě. 281 45 968
Zodpovědný projektant:	Ing. arch. Martin Jiravský, Ph.D., MBA, DIS., ĀKA 03 311
Datum: srpen 2019	Fáze: Āřistopis
	M 1 : 5 000