







ÚPLNÉ ZNĚNÍ ÚP HOSTOŮŇ PO ZMĚNĚ Č.2

-  HRANICE ŘEŠENÉHO ÚZEMÍ - SPRÁVNÍ ÚZEMÍ MĚSTA HOSTOŮŇ
-  HRANICE KATASTRÁLNÍCH ÚZEMÍ
-  PLOCHY A KORIDORY S MOŽNOSTÍ VYVLÁSTNĚNÍ (dle §170/2Z)
-  VEŘEJNÉ PROSPĚŠNÁ STAVBA
DOPRAVNÍ INFRASTRUKTURA
-  VK
PROTIPODVODNÁ KASKÁDA RETENČNÍCH NADŘZ
-  VEŘEJNÉ PROSPĚŠNÁ OPATŘENÍ
ÚZEMNÍ SYSTÉM EKOLOGICKÉ STABILITY



ZÁZNAM O ÚČINNOSTI OPATŘENÍ OBECNÉ POKYNY - ÚPLNÉ ZNĚNÍ ÚP PO ZMĚNĚ Č.2	
Původní číslo poselství změny	Změna č.2
Vydávající úřední orgán	Zastupitelstvo města Hostouň
Datum nabytí účinnosti
Jméno a příjmení, funkce a podpis oprávněné úřední osoby pořizovatele, ošáklá číselná razítka	Ing. Ivana Marie Šlešková, vedoucí odboru výstavby a územního plánování
Zpracovatel	MSP, projektová kancelář s.r.o., náměstí Republiky 59, 346 01 Hostouňský Týn IČ: 060 94 261

