






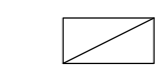
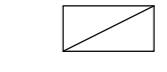

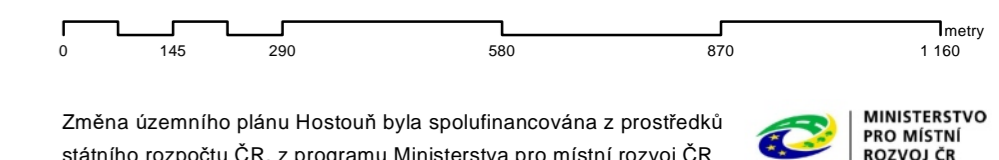


ÚPLNÉ ZNĚNÍ ÚP HOSTOŮŇ PO ZMĚNĚ Č.2

-  HRANICE ŘEŠENÉHO ÚZEMÍ - SPRÁVNÍ ÚZEMÍ MĚSTA HOSTOŮŇ
-  HRANICE KATASTRÁLNÍCH ÚZEMÍ
-  HRANICE ZASTAVĚNÉHO ÚZEMÍ VYMEZENÉHO KE DNI 1.3.2024
-  ZASTAVITELNÉ PLOCHY
-  TRANSFORMAČNÍ PLOCHY
-  PLOCHY ZMĚN V KRAJINĚ
-  ÚZEMNÍ REZERVY
-  PLOCHY, KDE ZMĚNY PROVEŘÍ ÚZEMNÍ STUDIE
-  PLOCHY, KDE PODMÍNKY STANOVÍ REGULAČNÍ PLÁN
-  ÚZEMÍ, KTERÉ ZPRACUJE ARCHITEKT



ZÁZNAM O ÚČINNOSTI OPATŘENÍ OBECNÉ POVAHY - ÚPLNÉ ZNĚNÍ ÚP PO ZMĚNĚ Č.2	
Původní číslo poslední změny	Změna č.2
Vydávající úřední orgán	Zastupitelstvo města Hostouň
Datum nabytí účinnosti
Jméno a příjmení, funkce a podpis oprávněné úřední osoby pořizovatele, ošáklá číselná razítka	Ing. Ivana Marie Šlejšká, vedoucí odboru výstavby a územního plánování
Zpracovatel	MSP, projektová kancelář s.r.o., náměstí Republiky 59, 346 01 Hostouňský Týn, IČ: 060 94 261



Změna územního plánu Hostouň byla spolufinancována z prostředků státního rozpočtu ČR, z programu Ministerstva pro místní rozvoj ČR