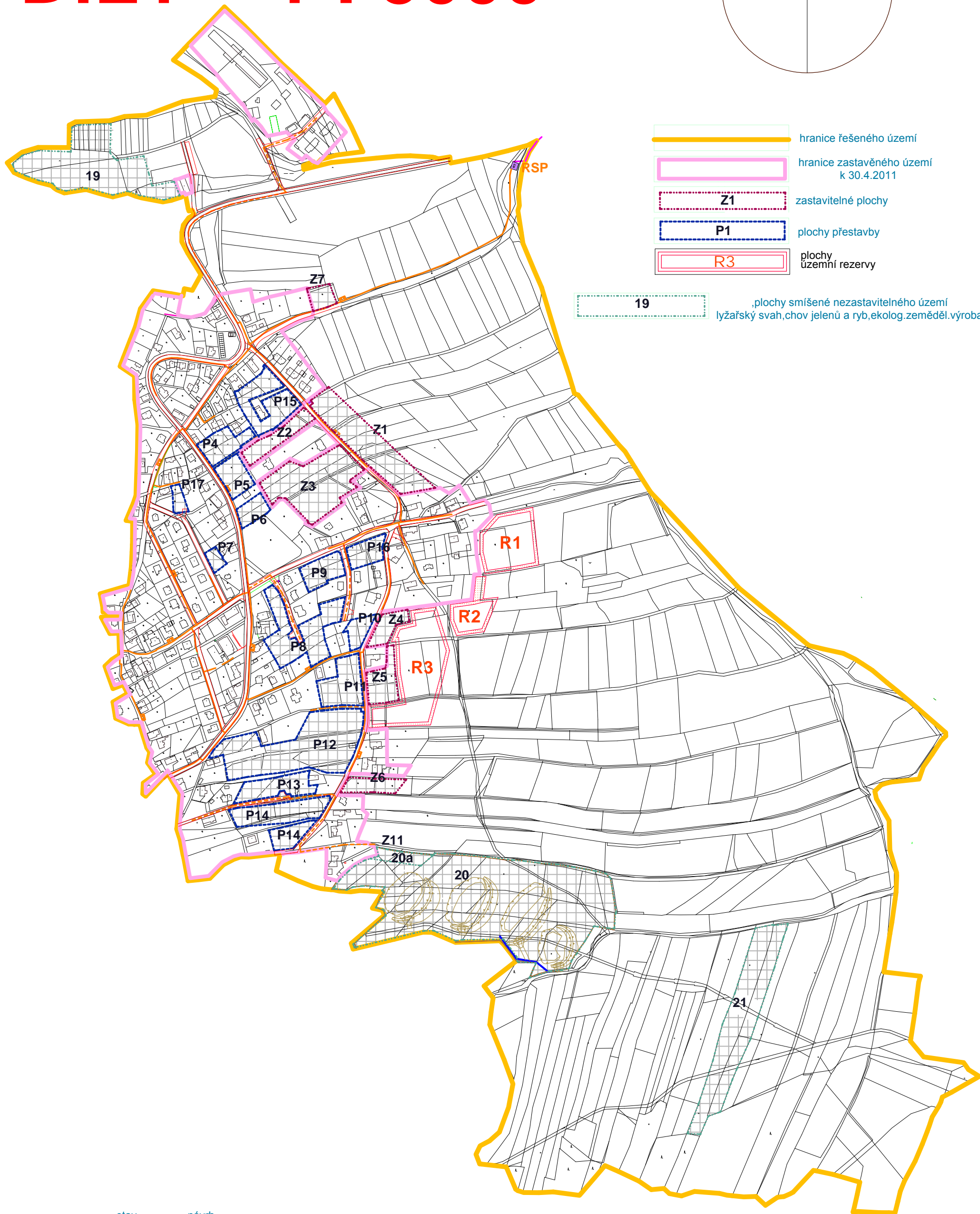
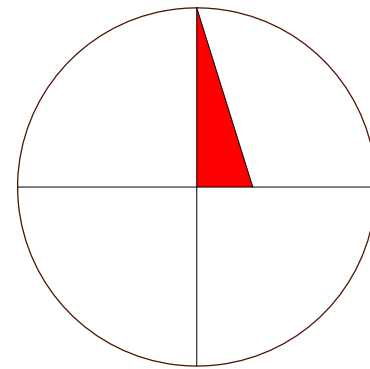












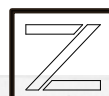
ÚZEMNÍ PLÁN DÍLY 1 : 5000



-  hranice řešeného území
-  hranice zastavěného území k 30.4.2011
-  Z1 zastavitelné plochy
-  P1 plochy přestavby
-  R3 plochy územní rezervy

 19 ,plochy smíšené nezastavitelného území lyžařský svah, chov jelenů a ryb, ekolog. zemědělství, výroba

stav	návrh	
		vysokotlaký plynovod
		středotlaký plynovod
		regulační stanice plynu
		
		

	Ing. arch. Karel Zoch IČO 11621761, Angl. nář. 10, 301 50 Plzeň architekt. atelier - Sladkovského 70, 326 00 Plzeň tel.: 377 471 155, 721 672 178	ing. arch. Karel Zoch IČO 11621761 Anglické náměstí 10 301 50 Plzeň studio Z architektonický atelier - Sladkovského 70, 326 00 Plzeň tel. 377471120
	ved. projekt vypracoval zodp. projekt kreslil	ved. projekt vypracoval zodp. projekt kreslil
autorizovaný architekt Ing. arch. Karel Zoch tř. Jiřího 11621761 Česká republika	1:5000 obec Díly	Hlavní výkres Zásobování plynem B5
investor datum	červen 2014	IČO 11621761 formát 33x48,3 cm