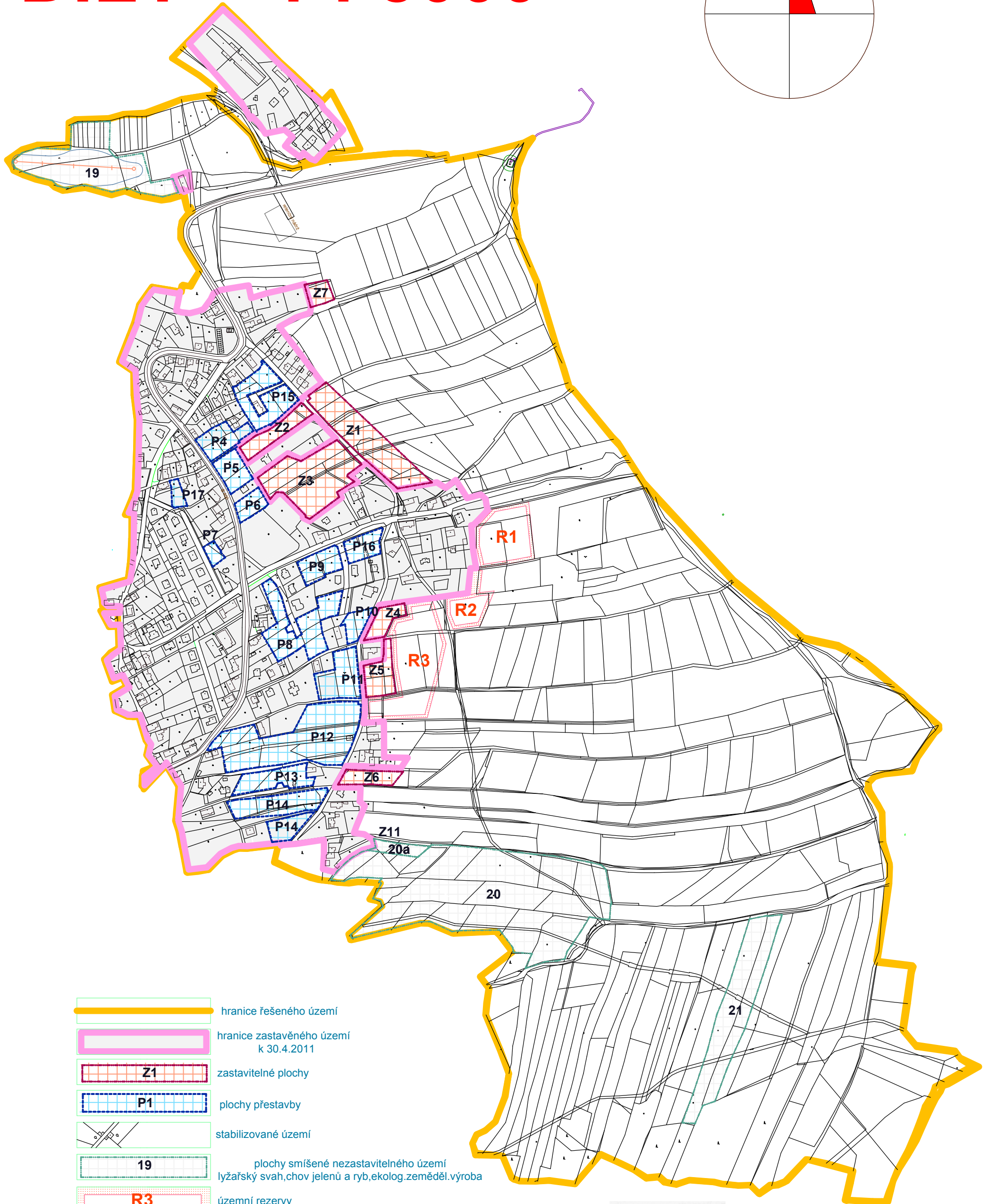
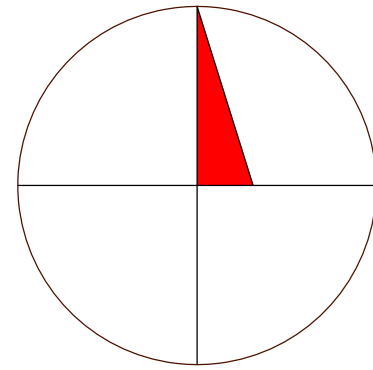




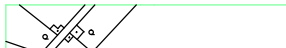




ÚZEMNÍ PLÁN DÍLY 1 : 5000



-  hranice řešeného území
-  hranice zastavěného území k 30.4.2011
-  Z1 zastavitelné plochy
-  P1 plochy přestavby
-  stabilizované území
-  19 plochy smíšené nezastavitelného území lyžařský svah, chov jelenů a ryb, ekol. zeměděl. výroba
-  R3 územní rezervy

	Ing. arch. Karel Zoch IČO 11621761, Angl. nábř. 10, 301 50 Plzeň architekt. atelier - Sladkovského 70, 326 00 Plzeň tel.: 377 471 120, 721 872 178	ing. arch. Karel Zoch IČO 11621761 Anglické nábř. 10 301 50 Plzeň studio Z architektonický atelier - Sladkovského 70, 326 00 Plzeň tel. 377471120
	ved. projekt ing. arch. Zoch	vypracoval zodp. projekt kreslil
měřítko 1:5000	obec Díly	VÝKRES ZÁKLADNÍHO ČLENĚNÍ
investor datum červen 2014	IČO 11621761	formát 33x48,3 cm



A