









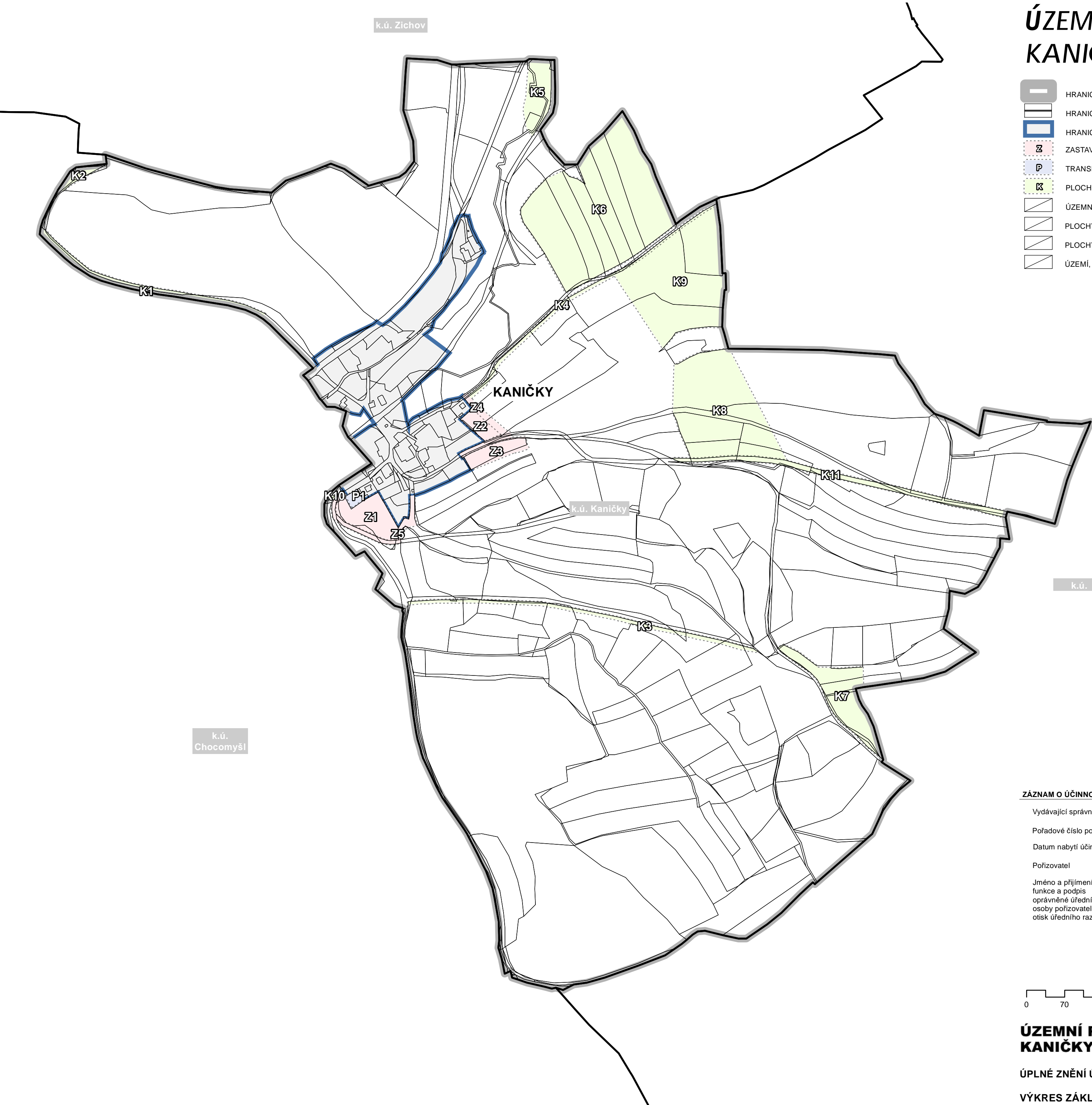




# ÚZEMNÍ PLÁN KANIČKY

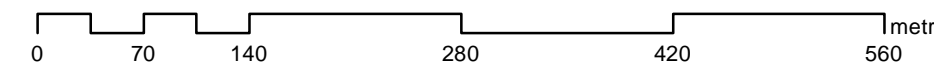
-  HRANICE ŘEŠENÉHO ÚZEMÍ - SPRÁVNÍ ÚZEMÍ OBCE KANIČKY
-  HRANICE KATASTRÁLNÍCH ÚZEMÍ
-  HRANICE ZASTAVĚNÉHO ÚZEMÍ VYMEZENÉHO KE DNI 1.1.2023
-  ZASTAVITELNÉ PLOCHY
-  TRANSFORMAČNÍ PLOCHY
-  PLOCHY ZMĚN V KRAJINĚ
-  ÚZEMNÍ REZERVY
-  PLOCHY, KDE ZMĚNY PROVĚŘÍ ÚZEMNÍ STUDIE
-  PLOCHY, KDE PODMÍNKY STANOVÍ REGULAČNÍ PLÁN
-  ÚZEMÍ, KTERÉ ZPRACUJE ARCHITEKT



## ZÁZNAM O ÚČINNOSTI OPATŘENÍ OBECNÉ POVAHY - ÚPLNÉ ZNĚNÍ ÚP PO ZMĚNĚ Č.1

Vydávající správní orgán:	Zastupitelstvo obce Kaničky
Pořadové číslo poslední změny:	<b>Změna č.1</b>
Datum nabytí účinnosti	.....
Pořizovatel	Městský úřad Domažlice
Jméno a příjmení, funkce a podpis oprávněné úřední osoby pořizovatele, otisk úředního razítka	.....

Ing. Ivana Marie Sládká  
vedoucí odboru výstavby a ÚP



## ÚZEMNÍ PLÁN KANIČKY



ÚPLNÉ ZNĚNÍ ÚP PO ZMĚNĚ Č.1

06/2024

VÝKRES ZÁKLADNÍHO ČLENĚNÍ ÚZEMÍ

M 1:5 000 01