ZMĚNA Č.1 ÚZEMNÍHO PLÁNU VŠERUBY

ZÁZNAM O ÚČINNOSTI OPATŘENÍ OBECNÉ POVAHY - - ÚZEMNĚ PLÁNOVACÍ DOKUMENTACE

Název ÚPD	**Změna č.1 územního plánu Všeruby**
Orgán, který ÚPD vydal	Zastupitelstvo městyse Všeruby
Datum nabytí účinnosti	.....
Jméno a příjmení, funkce a podpis oprávněné úřední osoby pořizovatele, otisk úředního razítka	.....

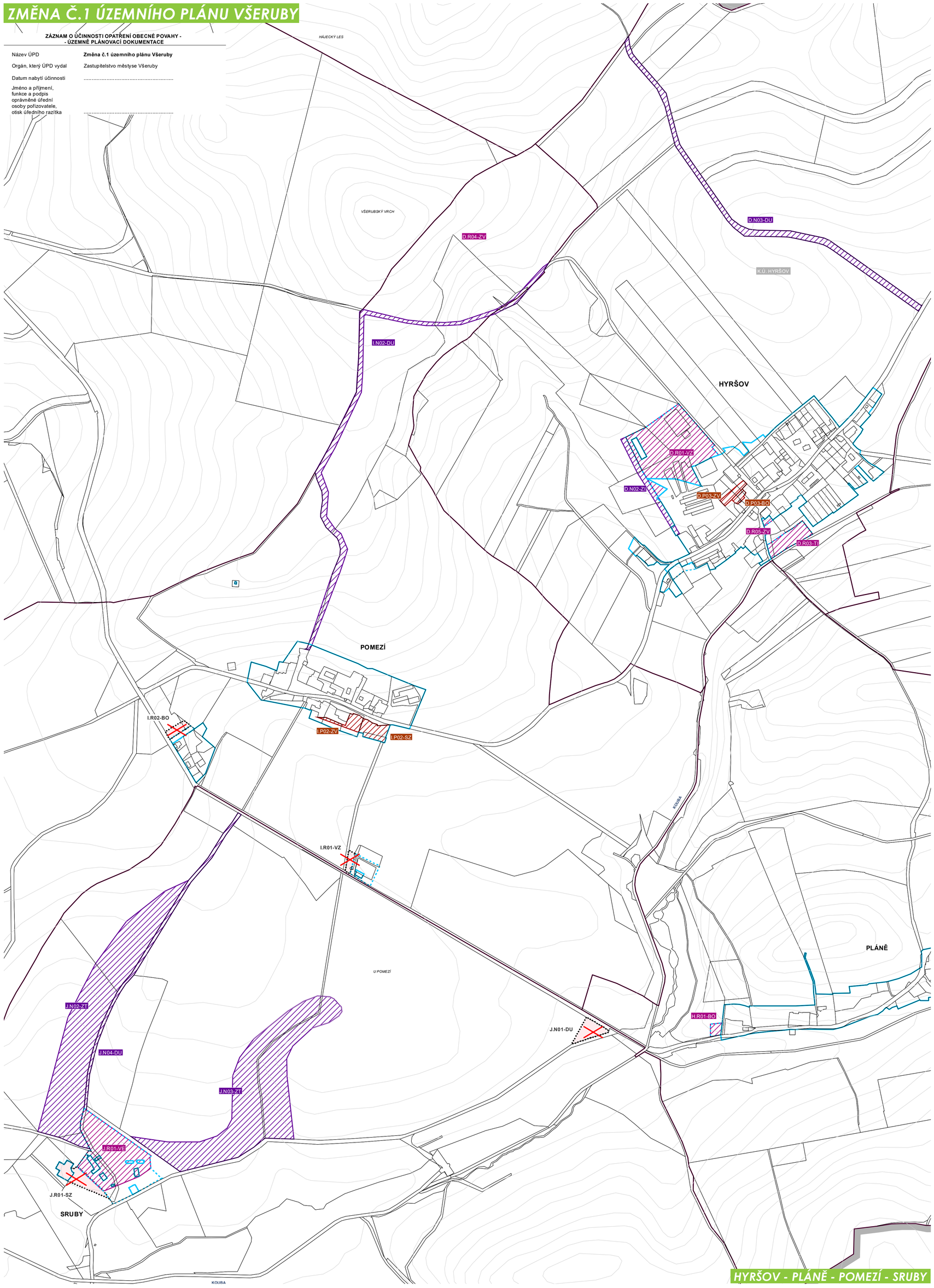

HYRŠOV - PLÁNĚ - POMEZÍ - SRUBY

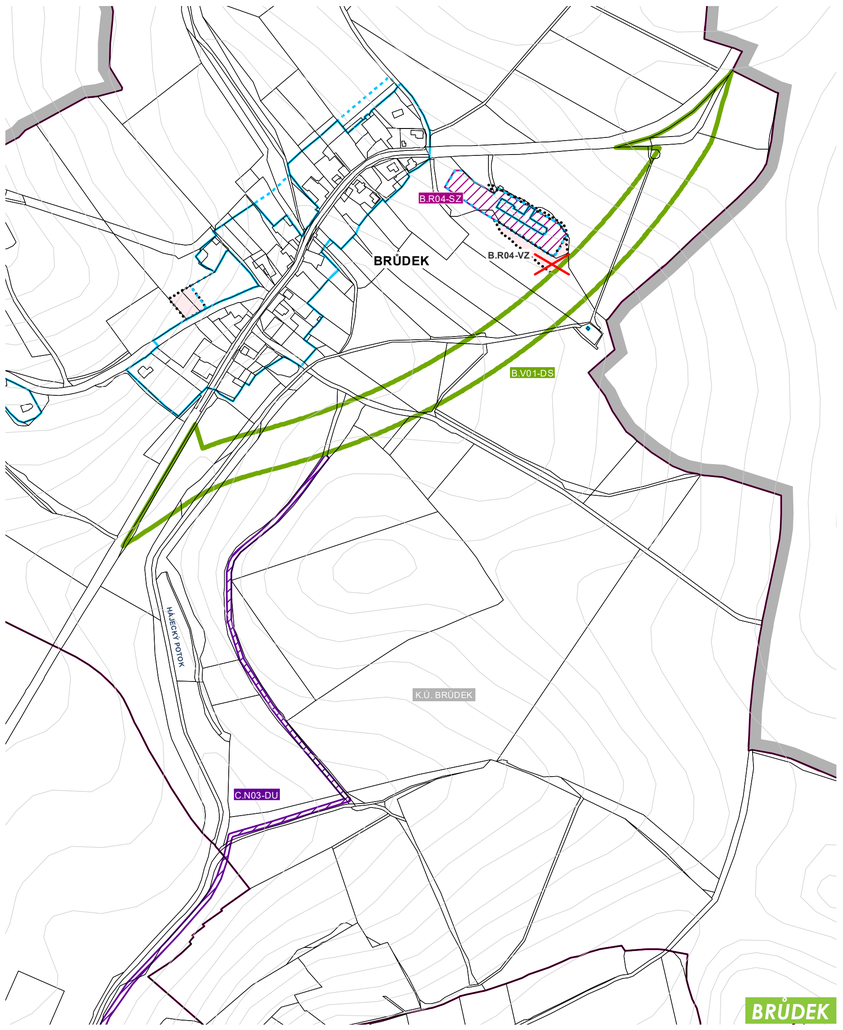

BRŮDEK

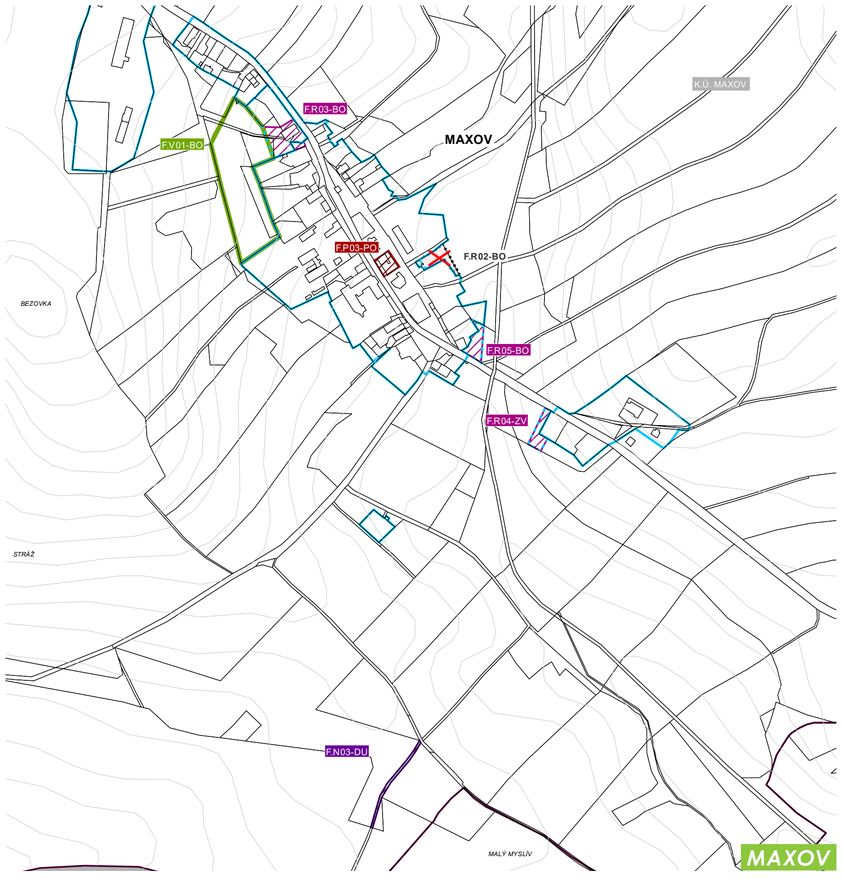

MAXOV

ZMĚNA Č.1 ÚZEMNÍHO PLÁNU VŠERUBY

- HRANICE ŘEŠENÉHO ÚZEMÍ - SPRÁVNÍ ÚZEMÍ OBCE VŠERUBY
- HRANICE KATASTRÁLNÍHO ÚZEMÍ
- HRANICE ZASTAVĚNÉHO ÚZEMÍ VYMEZENÉHO KE DNI 30.09.2022
- HRANICE ZASTAVITELNÉ PLOCHY
- ZASTAVITELNÁ PLOCHA
- PLOCHA PŘESTAVBY
- PLOCHA ZMĚNY V KRAJINĚ
- ÚZEMNÍ REZERVA
- PLOCHA ZMĚNY RUŠENÁ ZMĚNOU Č.1
- VRSTEVNICE

PLOCHY A KORIDORY, VE KTERÝCH JE ROZHODOVÁNÍ O ZMĚNÁCH V ÚZEMÍ PODMÍNĚNO:

- ÚSK — ZPRACOVÁNÍM ÚZEMNÍ STUDIE
- VYDÁNÍM REGULAČNÍHO PLÁNU

Zpracovatel: **Atelíér KROK s.r.o.**
IČ: 04905547, DIČ: CZ04905547
Unhošťská 2021, 272 01 Kladno

Spolupráce: Ing.arch. Veronika Kronich
Ing.arch. Petra Kolaříková

.....
Ing.arch. Petra Kolaříková
autorizovaný architekt ČKA 04022

0 — 200 m

ZMĚNA č.1 ÚZEMNÍHO PLÁNU VŠERUBY
... krok po kroku získáte náskok!

spolupráce při zadání | společné jednání | veřejné projednání | platná změna ÚP

KÚ: BRŮDEK, HÁJEK U VŠERUB, HYRŠOV, CHALUPY, MAXOV, MYSLÍV U VŠERUB, PLÁNĚ NA ŠUMAVĚ, POMEZÍ NA ŠUMAVĚ, SRUBY NA ŠUMAVĚ, STUDÁNKY U VŠERUB, VŠERUBY U KDYNĚ

FÁZE: **ZMĚNA Č.1 ÚZEMNÍHO PLÁNU** — 03/2024

VÝKRES ZÁKLADNÍHO ČLENĚNÍ - ČÁST B — **01 B**

www.atelierkrok.cz
ZPRACOVATEL: Atelier KROK s.r.o., Unhošťská 2021, 272 01 Kladno, spolupráce: Ing.arch. P.Kolaříková (ČKA 04022), Ing.arch. V.Kronich

M 1:5 000