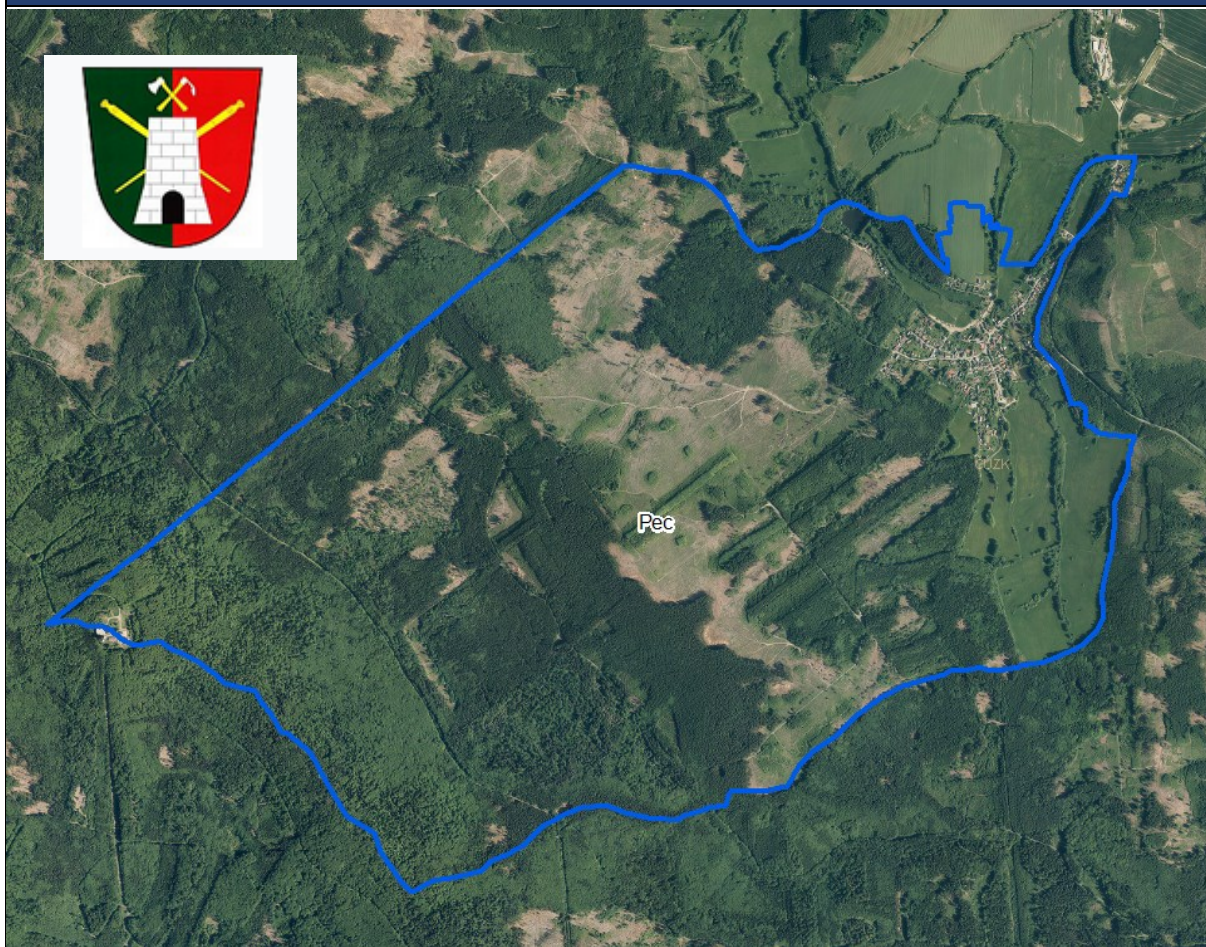


VI. ÚPLNÁ AKTUALIZACE ÚZEMNĚ ANALYTICKÝCH PODKLADŮ 2024 ORP DOMAŽLICE
ROZBOR UDRŽITELNÉHO ROZVOJE ÚZEMÍ

PEC



ZÁKLADNÍ ÚDAJE O OBCI

statut	obec
působnost	obec I.
stavební úřad	Klenčí pod Čerchovem
katastrální území	Pasečnice
počet částí	1
rozloha v ha	800,6
počet obyvatel k 31.12.2023	216
zařazení dle závislosti	obec závislá na vybavenosti okolních obcí
stav ÚPD	územní plán Pec (2024)
další podklady pro rozhodování v území	územní studie – Rozvojová studie pro vrchol Čerchova, Malinovu horu a Sádek (2019) územní studie Český les (2023)
další strategické dokumenty	Komplexní pozemková úprava – NE Revize katastru – ANO

Městský úřad Domažlice, odbor výstavby a územního plánování
Nám. Míru 1, 344 20 Domažlice
Ing. Jiří Lahoda, Ing. Martina Královcová

ZÁKLADNÍ CHARAKTERISTIKA OBCE

<http://obecpec.cz/>

Ves, ze tří stran obklopená lesy, je vzdálena 10 km jihozápadně od Domažlic a 9 km severně od hraničního přechodu Folmava (do Německa).

Ves ležící ve svažitém terénu jihozápadně od Domažlic, poprvé zmiňována k roku 1652 jako vrchnostenská pec. Vesnice vznikla počátkem 18. století pravděpodobně rozšířením původní kolonie domků zaměstnanců později zaniklých pecí a železářny. Obec s rozptýlenou zástavbou, soustředěnou především podél přístupových komunikací. Objekty jsou převážně přízemní, se štítovou i okapovou orientací. Dochován poměrně rozsáhlý soubor původních roubených staveb, z nichž vynikají č.p. 1, 6, 17 a 23. Ve spodní části vsi u silnice stojí kolonie několika nevelkých hodnotných objektů., v minulosti zřejmě patřící dělníkům ve zdejším průmyslu. U č.ev. 17 stojí pamětní kříž z roku 1873. Jiný pozoruhodný kříž stojí u č.p. 4. Dominantou vsi je kaple sv. Prokopa z roku 1909, realizována podle plánu L. Skřivánka.

Obec Pec je obcí obsluhovanou, která je na základní vybavenosti (např. zdravotnictví, školství, sociální služby, zaměstnání) závislá na Domažlicích a Poběžovicích.

PODKLADY PRO ROZBOR UDRŽITELNÉHO ROZVOJE ÚZEMÍ

HODNOTY NA ÚZEMÍ OBCE

Architektonické a urbanistické hodnoty

Za kulturní hodnoty se považují památkově chráněné objekty a území ve smyslu zákona č. 20/187 o státní památkové péči a dále:

Architektonické a urbanistické hodnoty

Za kulturní hodnoty se považují památkově chráněné objekty a území ve smyslu zákona č. 20/187 o státní památkové péči a dále:

- drobné sakrální stavby - především kapličky, křížky (pamětní kříže), památník padlým ve světové válce
- historické jádro obce jako urbanisticky významný kompoziční prostor
- soubor venkovských domků čp. 37 - 39 a 41
- roubenka čp. 1, 6, 17, 23, 79
- Kurzova věž na Čerchově
- významný vyhlídkový bod na Čerchově

Přírodní hodnoty

Za přírodní hodnoty se považují zvláště chráněná území ve smyslu § 14 zákona č. 114/92 o ochraně přírody a krajiny a dále:

- krajinná veduta vymezená v ZÚR
- funkční prvky územního systému ekologické stability
- zachovalé nivy v okolí vodních toků
- smíšené lesní komplexy (jedle, buk, smrk)
- mokřady a prameniště
- krajinnásky významné kompoziční prvky - aleje, remízy, soliterní stromy, meze - nutno zpřesnit v územně plánovací dokumentaci

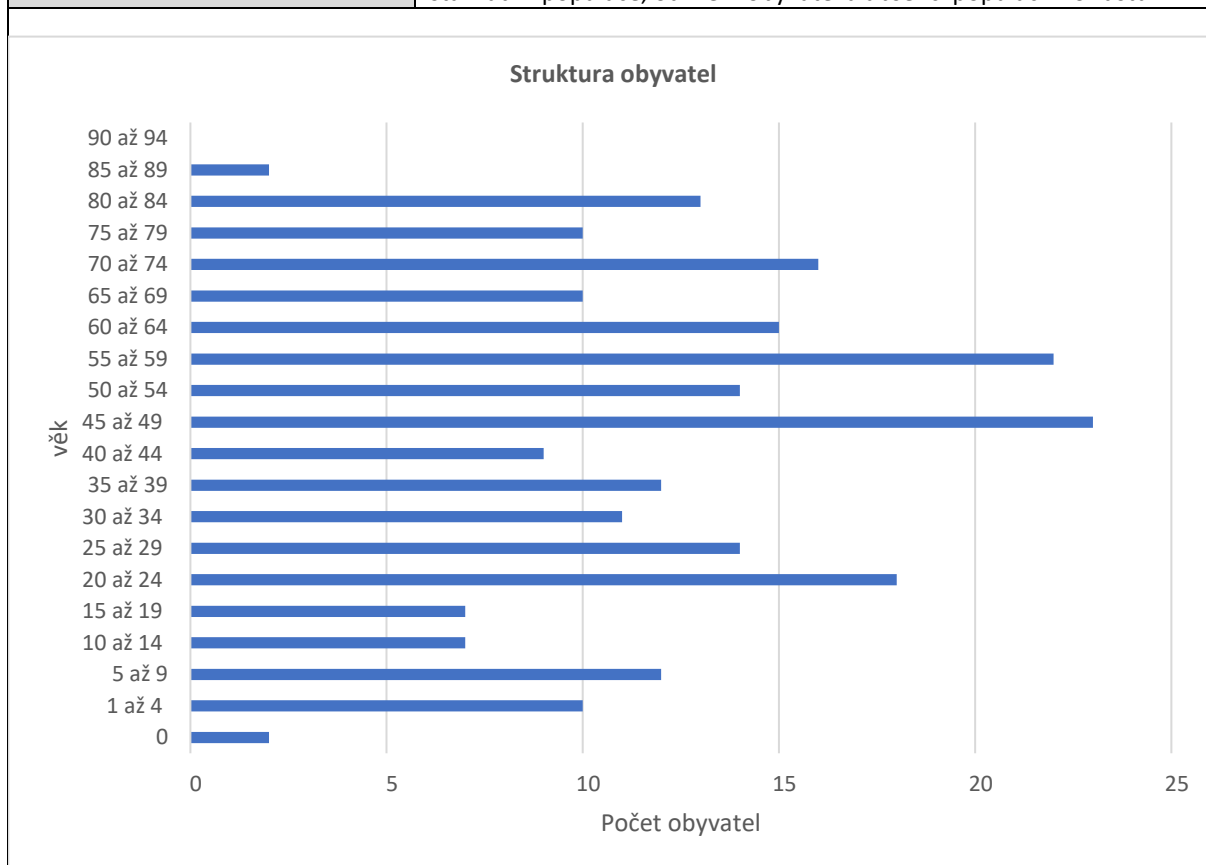
Cenné biotopy sledované v rámci mapování biotopů soustavy Natura. Jedná se o plochy mimo lesní porosty, mimo vymezené plochy zvláště chráněných území a mimo I. a II. zóny CHKO Český les. Biotopy musí splňovat jedno kritérium reprezentativnosti A, B nebo kritérium zachovalosti A, B. Pro vymezení samostatné plochy v územním plánu je doporučeno vyznačovat plochy od velikosti cca 500 m². Plochy budou upřesněny do zadání územního plánu.

- T1.1 (100)
- L2.2B (100)
- T1.10 (100)

ZJIŠTĚNÍ A VYHODNOCENÍ STAVU A VÝVOJE ÚZEMÍ, JEHO HODNOT A LIMITY VYUŽITÍ ÚZEMÍ

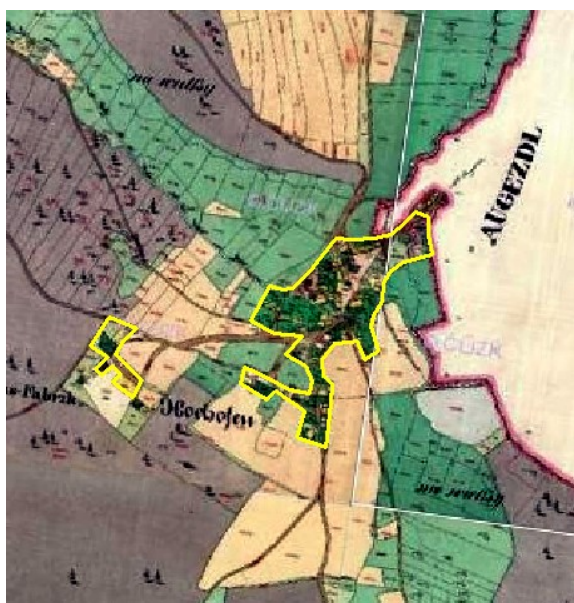
1. Širší územní vazby			Hodnocení
Na území ORP Domažlice	Dostupnost hraničního přechodu	Folmava (10 km)	+
Mimo území ORP Domažlice	Dostupnost krajského města Plzně a hlavního města Prahy		+
	Silniční dopravou	Plzeň – 63 km za 0:59 hod Praha – 158 km za 1:57 hod	
	Autobusovou dopravou	Plzeň – 2 přestupy Praha – 3 přestupy	-
	Železniční dopravou	Plzeň – 2 přestup Praha – 2 přestup	-
2. Prostorové a funkční uspořádání území			Hodnocení
3. struktura osídlení			Hodnocení
Obce obsluhované, obsluhující, svébytné	Obec Pařezov je obcí obsluhovanou, která je na základní vybavenosti (např. zdravotnictví, školství, sociální služby, zaměstnání) závislá na Domažlicích a Poběžovicích.		ukazatel není hodnocen
Obce ležící ve funkčně urbanizovaných územích (obce (FUA))	Obec leží v dosahu místního pracovištního systému (Domažlic) a jsou zahrnuty do FUA, tzn. obyvatelé mají zvláště silnou vazbu na pracoviště v Domažlicích.		0
PROSTOROVÉ USPOŘÁDÁNÍ ÚZEMÍ:			
Charakteristika zástavby		Zástavba v obci Pec pod Čerchovem je výrazně venkovská, tradiční a přirozeně integrovaná do přírody. V územním plánu je regulována zástavba na max. 1NP a podkroví, domy převážně podélných staveb venkovského charakteru s tradiční formovanou střešní krajinou převážně sedlových střech. Dominantou obce je kaple sv. Prokopa.	
Hustota zástavby		Hustota zástavby je optimální. U objektů je dostatek prostoru pro zahrady a soukromou zeleň.	
Veřejné prostory včetně jejich dostupnosti		Hlavní ulice je dostatečně široká bez chodníků. V obci se nachází hustá síť vedlejších ulic, které jsou často úzké, určené převážně pro omezený provoz pro místní obyvatele.	
Funkční uspořádání sídla:	Obytné zóny	Obytná funkce převládá nad ostatními funkcemi.	
	Veřejná vybavenost	V obci se nachází obchod s potravinami, dřevorubecké muzeum, možnosti ubytování. Sportovní zázemí se nachází na okraji vsi nad Daliborkou.	
	Výrobní a průmyslové zóny	V obci se nenachází výrobní ani průmyslové areály.	
	Rekreační zóny	V obci se nachází rekreační zázemí v podobě několika penzionů a letní tábor Lesanka. Nemalý podíl staveb v obci tvoří rekreační objekty (chaty). Přes obec prochází několik turistických tras. V obci je jedno z nástupních míst na vrchol Čerchov.	
STRUKTURA OSÍDLNÍ:			
Hustota osídlení		26,97 obyv./km2 – nízká hustota – venkovská oblast	

Sociálně-ekonomická struktura	V obci je jen několik pracovních příležitostí. Do obce přijíždí 3 lidí za zaměstnáním. Převládá terciální sektor (obchod a služby). Nejvíce obyvatel dojíždí za zaměstnáním do pracovištního centra Domažlice, po něm následuje Klenčí p. Č.
Kvalita prostředí obce	Obec představuje lokalitu s velmi příznivým životním prostředím – čistým ovzduším, kvalitními zásobami vody, klidnou krajinou ležící v CHKO Český les. Obec působí jako vhodné místo pro klidné bydlení i rekreaci mimo znečištěné oblasti.
Demografická struktura	Počet obyvatel, saldo migrace klesá a vývoj přirozeného přírůstku je vyrovnaný. Index stáří je nad průměrem ORP Domažlice. Nejvíce obyvatel je zastoupeno ve věkové skupině 45 -49, 55 - 59 let. Průměrný věk obyvatel je 45,227. Obec čelí demografickým výzvám spojeným se stárnutím populace, odlivem obyvatel a absencí populačního růstu.



Historické a kulturní souvislosti	Obec Pec pod Čerchovem byla poprvé zmíněna v roce 1652, kdy zde správce Melchior z Aschenbachu nechal postavit vysokou pec a huť na zpracování železné rudy. Tato huť zanikla kolem roku 1805 a byla nahrazena sklárnou, která fungovala až do roku 1860. V 19. století se obyvatelé obce živili převážně dřevorubectvím, výrobou nářadí a obuvi. V roce 1869 měla obec 545 obyvatel, v roce 1910 již 626. Za první republiky se Pec stala oblíbeným turistickým letoviskem. Po druhé světové válce došlo k odsunu německého obyvatelstva, které však netvořilo většinu. Až do roku 1991 byla Pec střídavě osadou obcí Chodov nebo Trhanov. Od té doby je opět samostatnou obcí.
--	--

Stabilní katastr 1838



Ortofoto 2022



Hodnocení

Pec pod Čerchovem je atraktivní venkovská obec s vysokou kvalitou prostředí, tradiční architekturou a silným rekreačním potenciálem díky poloze v CHKO a blízkosti Čerchova. Kvalita života je podpořena klidným prostředím a absencí průmyslu. Hlavní slabinou jsou demografické trendy (stárnutí, odliv obyvatel) a omezené pracovní příležitosti v místě, což podporuje závislost na dojížděce.

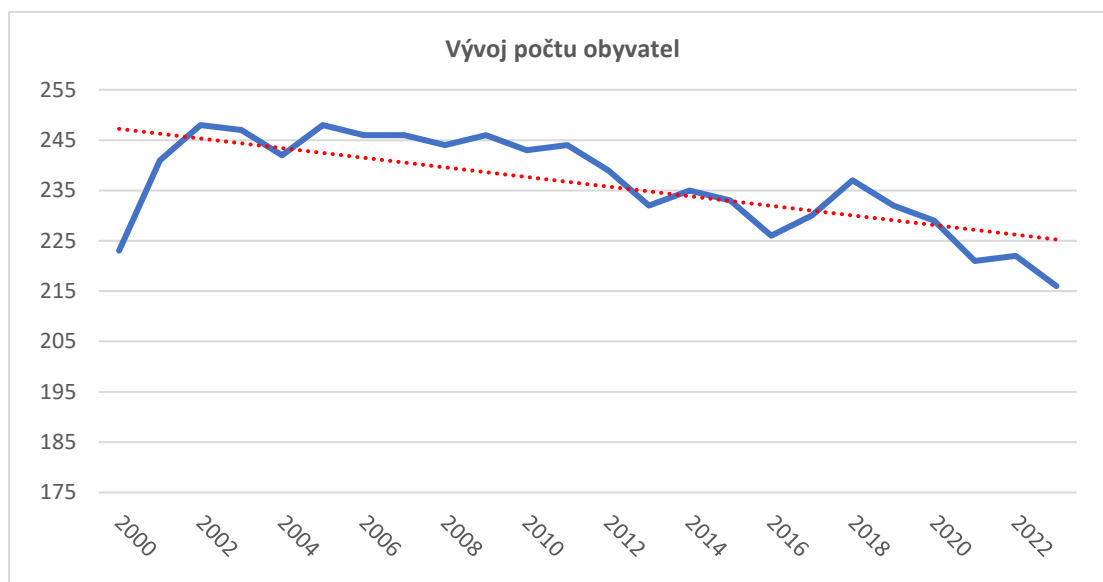
4. Sociodemografické podmínky a bydlení

Hodnocení

Vývoj počtu obyvatel

klesající

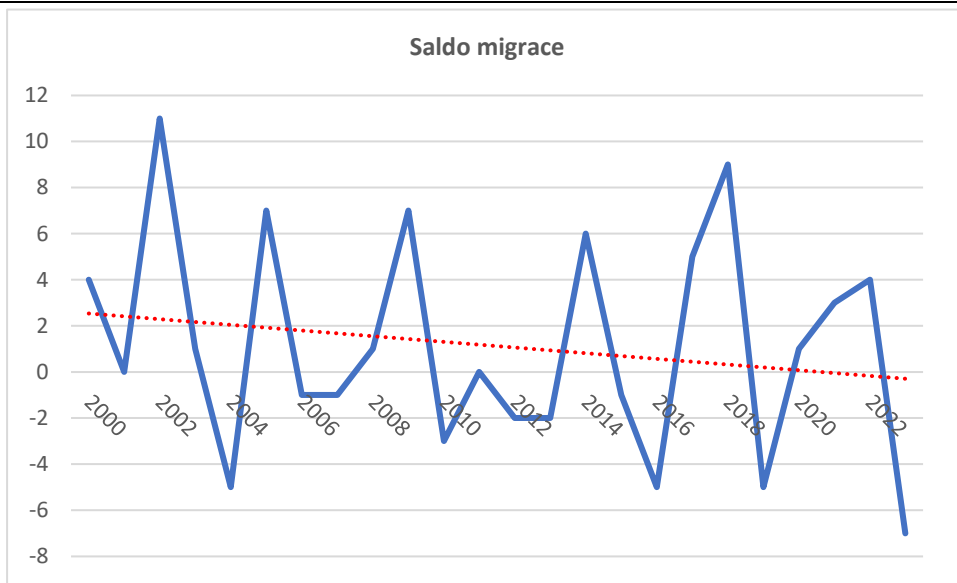
-



Saldo migrace

klesající

+



Vývoj přirozeného přírůstku

vyrovnaný

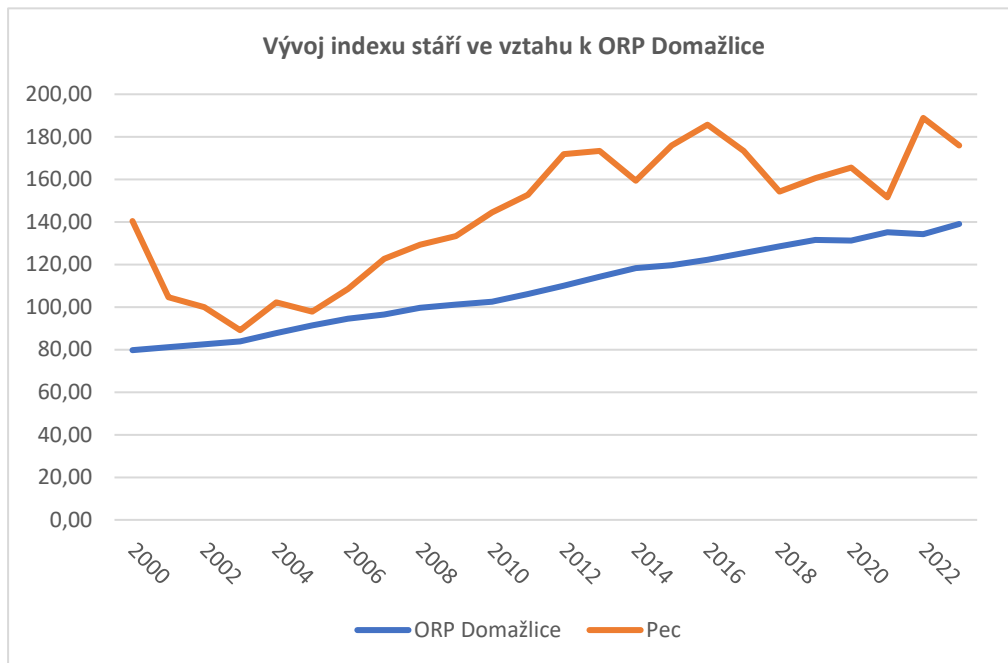
0



Vývoj indexu stáří ve vztahu k ORP Domažlice

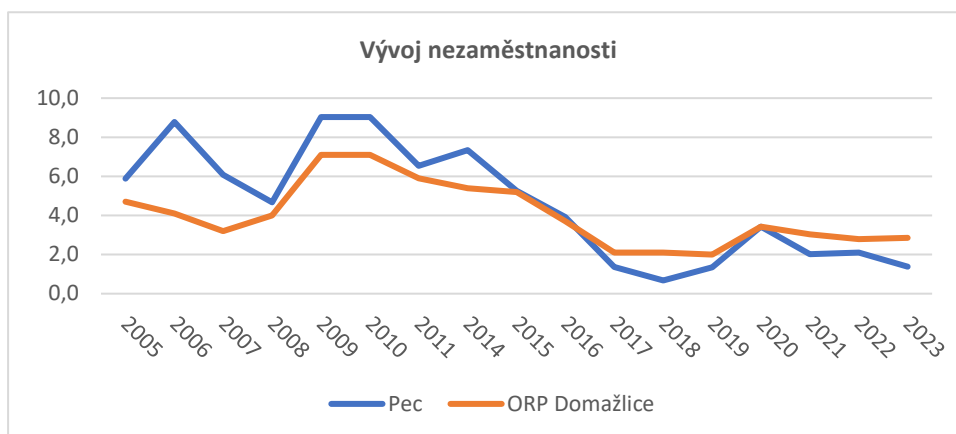
výrazně nad průměrem ORP Domažlice

-



<i>Připravované plochy k bydlení v ÚP</i>	Obec má dostatek ploch k bydlení umožňující výstavbu RD.	+
<i>Vývoj počtu dokončených bytů</i>	klesající	-
5. Příroda a krajina		Hodnocení
<i>Koeficient ekologické stability</i>	činí 36,83 (přírodní a přírodě blízká krajina)	+
<i>Přítomnost chráněných území</i>	Na území obce se nachází národní přírodní rezervace Čerchovské hvozdy a Bystřice, dále evropsky významná lokalita Čerchovský les a různá zonace CHKO Český les, okrajově do území zasahuje přírodní park Český les.	+
<i>Prvky rozptýlené a doprovodné zeleně v krajině (RDZ)</i>	Převážnou většinu území obce zaujímají lesy. V místech "bezlesí" je RDZ zastoupena jak ve formě remízů, tak doprovodné zeleně v okolí vodotečí i komunikací v dostatečném množství.	+
6. Vodní režim		Hodnocení
<i>Zranitelná oblast vodního režimu</i>	obec není zahrnuta do zranitelné oblasti	0
<i>Ochranné pásmo vodních zdrojů</i>	Vymezené v jižní části území, které zasahuje k zastavěnému území obce – může dojít ke střetu s výstavbou a ochranou vodních zdrojů.	-
<i>Záplavové území</i>	není na území vymezeno	0
<i>Odvodněné území niv</i>	větší část niv je odvodněna, ale není zorněna	0
7. Horninové prostředí		Hodnocení
<i>Zdroje nerostných surovin</i>	žádné se na území obce nenacházejí	0
<i>Ohrožení těžbou</i>	obec není ohrožena těžbou	0
<i>Výskyt poddolovaných území</i>	žádná se nevyskytují	0

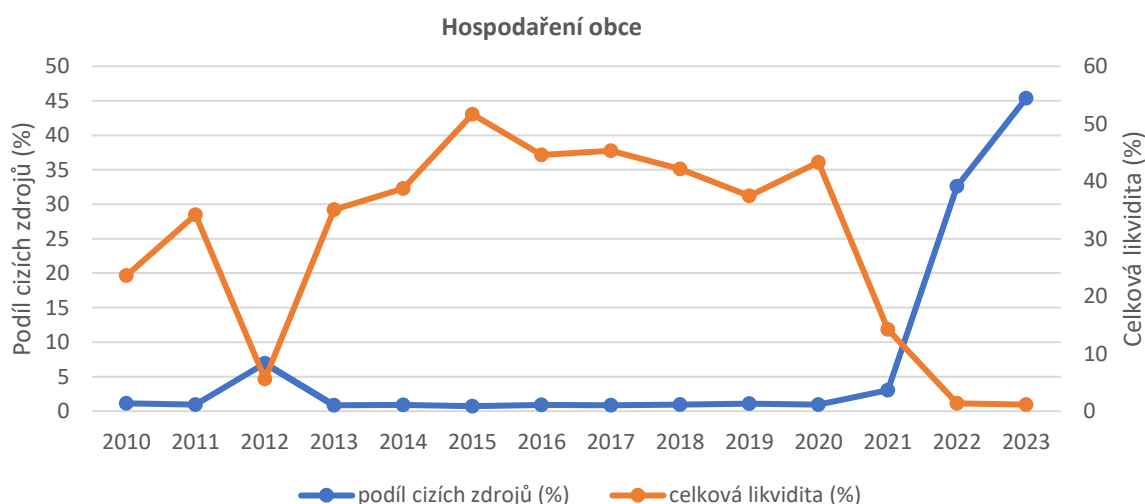
8. Kvalita životního prostředí		Hodnocení
<i>Hodnoty radonového rizika</i>	Na území obce se nachází oblasti malého rozsahu s vysokým radonovým rizikem, které nezasahují do zastavěné části území.	0
<i>Zdroje znečištění</i>	v obci není významný zdroj znečištění	+
<i>Stoupající doprava</i>	na území obce nebylo provedeno sčítání dopravy	0
9. Zemědělský půdní fond a pozemky určené k plnění funkce lesa		Hodnocení
<i>Třída ochrany dle BPEJ</i>	podíl půd s vyšší a nižší třídou ochrany ZPF je víceméně vyrovnaný	+
<i>Odvodněné pozemky</i>	odvodněny jsou pozemky převážně nižších tříd ZPF	-
<i>Ohrožení větrnou erozí</i>	zemědělská půda není ohrožena větrnou erozí	0
<i>Ohrožení vodní erozí</i>	na území se nachází jeden půdní bloky ohrožený vodní erozí	-
<i>Lesy hospodářské, ochranné a zvláštního určení</i>	Plochy lesů zaujímají 85,3 % území obce.	+
<i>Ohrožení kůrovcem</i>	lesy na území obce jsou výrazně postiženy kůrovcovou kalamitou	-
10. Občanská vybavenost včetně její dostupnosti a veřejná prostranství		Hodnocení
<i>Občanská vybavenost</i>	Obec nemá školské zařízení. V obci se nachází obchod s potravinami, restaurace, kuželník a dřevorubecké muzeum. V obci působí spolek hasičů a TJ Sokol Pec.	+
<i>Vhodné prostory pro konání veřejných akcí</i>	obec má vhodné prostory pro konání veřejných akcí	+
11. Dopravní infrastruktura včetně její dostupnosti		Hodnocení
<i>Dopravní dostupnost</i>	Obcí prochází silnice III. třídy. Napojení na silnici II. třídy je v obci Trhanov a severně od obce na silnici II. třídy ve směru na Lískovou. Železnice není přítomna.	0/+
12. Technická infrastruktura včetně její dostupnosti		Hodnocení
<i>Technická infrastruktura</i>	V obci je nově kanalizace. Zásobování vodou a veřejné osvětlení je vyhovující. Obec není plynofikována.	+
13. Ekonomické a hospodářské podmínky		Hodnocení
<i>Vývoj nezaměstnanosti</i>	hodnoty se pohybují pod hodnotami za ORP Domažlice	+



Hospodaření obce

celková likvidita je 1,13 %, podíl cizích zdrojů k celkovým aktivům je 45,37 %

-



Dostupnost ploch pro podnikání

Vzhledem k charakteru a velikosti obce není potřeba plochy pro podnikání vymezovat.

0

Daňová výtěžnost

činí 18,2 (průměr za ORP Domažlice činí 20,6)

0

14. Rekreační a cestovní ruch

Hodnocení

Turistické cíle

vrchol Čerchov včetně historické rozhledny - Kurzova věž, Čerchovská magistrála pro zimní i letní turistiku

+

Veřejné koupaliště

obec má přírodní koupaliště

+

Cyklotrasa, cyklostezka, naučná stezka

Územím vede řada turistických tras vč. cyklotrasy. Obec má dobře zpřístupněné okolí pro krátkodobou rekreaci.

+

Ubytovací zařízení

tábor Rudolfova pila, hotel Lesana (Daliborka)

+

15. Bezpečnost a ochrana obyvatel

Hodnocení

Povodňové riziko

V území není povodňové riziko

0

Zdroje znečištění

v obci není významný zdroj znečištění

+

Stoupající doprava	intenzita dopravy se nezměnila	0
--------------------	--------------------------------	---

ROZBOR UDRŽITELNÉHO ROZVOJE ÚZEMÍ	
ZJIŠTĚNÍ A VYHODNOCENÍ POZITIV A NEGATIV	
POZITIVA (+)	NEGATIVA (-)
HOSPODÁŘSKÉ PROSTŘEDÍ	
1. ŠIRŠÍ ÚZEMNÍ VZTAHY	
+ dobrá dostupnost města Plzně a Prahy silniční dopravou + dostupnost hraničního přechodu	- špatná dostupnost krajského města Plzně a hlavního města Prahy autobusovou dopravou - špatná dostupnost krajského města Plzně a hlavního města Prahy železniční
2. PROSTOROVÉ A FUNKČNÍ USPOŘÁDÁNÍ ÚZEMÍ	
3. STRUKTURA OSÍDLENÍ	
11. DOPRAVNÍ INFRASTRUKTURA VČETNĚ JEJÍ DOSTUPNOSTI	
12. TECHNICKÁ INFRASTRUKTURA VČETNĚ JEJÍ DOSTUPNOSTI	
+ dobrá technická vybavenost	
13. EKONOMICKÉ A HOSPODÁŘSKÉ PODMÍNKY	
+ hodnoty nezaměstnanosti pod hodnotami ORP Domažlice	- hospodaření obce
SOUDRŽNOST SPOLEČENSTVÍ OBYVATEL ÚZEMÍ	
2. PROSTOROVÉ A FUNKČNÍ USPOŘÁDÁNÍ ÚZEMÍ	
3. STRUKTURA OSÍDLENÍ	
4. SOCIODEMOGRAFICKÉ PODMÍNKY A BYDLENÍ	
+ dostatek pozemků k výstavbě RD	- klesající vývoj počtu obyvatel - klesající saldo migrace - klesající vývoj v počtu dokončených bytů - index stáří
10. OBČANSKÁ VYBAVENOST VČETNĚ JEJÍ DOSTUPNOSTI	
+ dobrá občanská vybavenost + vhodné prostory pro konání veřejných akcí	
11. DOPRAVNÍ INFRASTRUKTURA VČETNĚ JEJÍ DOSTUPNOSTI	
+ dobrá dopravní dostupnost	
12. TECHNICKÁ INFRASTRUKTURA VČETNĚ JEJÍ DOSTUPNOSTI	
+ dobrá technická vybavenost	
14. REKREACE A CESTOVNÍ RUCH	
+ turistické cíle + veřejné koupaliště + možnost ubytování + obec je napojena na řadu turistických i cyklistických stezek	
15. BEZPEČNOST A OCHRANA OBYVATEL	
+ v obci není významný zdroj znečištění	
ŽIVOTNÍ PROSTŘEDÍ	

5. PŘÍRODA A KRAJINA		
+ přítomnost chráněných území		
+ dostatek RDZ		
+ koeficient ekologické stability		
6. VODNÍ REŽIM		
	- OP vodního zdroje	
7. HORNINOVÉ PROSTŘEDÍ		
8. KVALITA ŽIVOTNÍHO PROSTŘEDÍ		
+ významný zdroj znečištění		
9. ZEMĚDĚLSKÝ PŮDNÍ FOND A POZEMKY URČENÉ K PLNĚNÍ FUNKCE LESA		
+ podíl půd s vyšší a nižší třídou ochrany ZPF je víceméně vyrovnaný	- odvodněny jsou pozemky převážně nižších tříd ZPF	
+ 85,3 % území obce zaujímají lesy	- výskyt kůrovcové kalamity	
	- výskyt vodní eroze	
VYHODNOCENÍ VYVÁŽENOSTI ÚZEMNÍCH PODMÍNEK A JEDNOTLIVÝCH OBLASTÍ MEZI SEBOU		
HOSPODÁŘSKÝ	SOCIÁLNÍ	ŽIVOTNÍ
1+	7+	2+
<p>Obec Pec má vyvážené podmínky udržitelného rozvoje. Obec se ve svém rozvoji zaměří na znovuoobnovení retenční funkce údolních niv a revitalizaci vodních toků.</p>		

HLAVNÍ POŽADAVKY NA ZMĚNY V ÚZEMÍ	
Požadavky vyplývající ze ZÚR Plzeňského kraje ve znění Aktualizace č. 1, 2, 3 a 4	
<ul style="list-style-type: none"> - K02 – Klenčí pod Čerchovem – Trhanov-Chodov-Pec - <i>v platném ÚP zpracováno</i> - SON1 Specifická oblast Český les – <i>v platném ÚP zpracováno</i> - Krajina KR01 - Český les, KR03 – Chodská pahorkatina, KR04 – Všerubská vrchovina - <i>zpracovat do ÚP</i> 	
Požadavky/úkoly/problémy k řešení v ÚPD	
<p>Zpracovatel územního plánu provede vyhodnocení definovaných hodnot a poté stanoví jejich ochranu. U architektonických a urbanistických hodnot zpracovatel stanoví takové regulativy, které povedou k posílení nebo zachování uvedených hodnot obce. S ohledem na problematiku umísťování mobilních domů jako staveb hlavních i jako staveb doplňkových ke stávajícímu bydlení (výměnky), zpracovatel stanoví podmínky (výška objektů, charakter, objem – proporcionalita mobilních domů vůči okolní zástavbě), za kterých lze mobilní domy v území umísťovat a případně v jakých funkčních plochách budou přípustné či naopak vyloučeny.</p> <p>V rámci ochrany veřejných prostranství bude prověřena možnost stanovení vhodného charakteru oplocení směrem do veřejného prostoru (např. formou stanovení průhlednosti či vyloučením staveb plného/prefabrikovaného oplocení ve vymezených lokalitách či ve všech plochách, výška atp.).</p> <p>V lokalitách s možností výstavby více rodinných domů, zpracovatel prověří možnost stanovení etapizace, jako podmínky pro rozhodování v území. Etapizace bude spočívat ve vybudování dopravní a technické infrastruktury s odpovídajícím veřejným prostranstvím a až následnou výstavbou rodinných domů. Etapizace může rovněž stanovit k zastavitelným plochám pořadí (prioritu), v jakém se začnou využívat.</p> <p>U architektonických a urbanistických hodnot zpracovatel stanoví takové regulativy, které povedou k posílení nebo zachování uvedených hodnot obce.</p>	

Přírodní hodnoty zpracovatel vymezí zejména jako plochy přírodní, nezastavitelné, s výjimkou veřejně prospěšných staveb dopravní a technické infrastruktury. V případě, že budou přírodní hodnoty zahrnuty do zastavitelných ploch, provede zpracovatel územního plánu náležité odůvodnění a navrhne kompenzační opatření, které eliminuje znehodnocení či poškození konkrétní přírodní hodnoty.

Obec Pec je obcí obsluhovanou, která je na základní vybavenosti (např. zdravotnictví, školství, sociální služby, zaměstnání) závislá na Domažlicích.

Zpracovatel bude obec rozvíjet jako venkovské sídlo se zachováním tradičních hodnot a venkovské architektury se zaměřením především přírodní hodnoty, přírodní zdroje a na rekreaci. Výroba řešena především formou řemeslnické výroby, drobných služeb a živností s max. několika zaměstnanci. Typ bydlení především venkovského charakteru tzn. s převládajícím podílem zahrad a možností chovatelských a pěstitelských činností.

Obec Pec má vyvážené podmínky udržitelného rozvoje. Obec se ve svém rozvoji zaměří na znovuoobnovení retenční funkce údolních niv a revitalizaci vodních toků.

Při zpracování územního plánu musí být prověřeno:

1. zmírnění nebo omezení urbanistických, dopravních a hygienických závad

- Obec Pec dlouhodobě požaduje místní komunikaci, ze směru Babylon do obce Pec, převést na silnici III. třídy. Uvedená komunikace v současnosti slouží zejména pro obyvatele obcí Trhanov, Chodov, Klenčí pod Čerchovem a další, kteří si takto zkracují cestu na hraniční přechod Folmava. Dále je tato komunikace často využívána k převedení dopravy z mezinárodní silnice č. I/26 v případě dopravní nehody a neprůjezdnosti silnice I/26. Vzhledem k tomu, že úsek mezi Babylonem a Újezdem je úsekem s častými dopravními nehodami, je tato místní komunikace vystavena neúměrné dopravní zátěži, na kterou není stavěna. Obec Pec tak ze svých prostředků musí řešit údržbu a provoz na této komunikaci, která je zatížena nadmístní dopravou s obcí Pec nesouvisející. Požadavek uplatněn i do ZÚR PK.

2. zmírnění nebo omezení vzájemných střetů záměrů na provedení změn v území,

- nebyly zjištěny vzájemné střety záměrů v území

3. zmírnění nebo omezení střetů těchto záměrů s limity využití území a s hodnotami v území

- nebyla zjištěna potřeba řešit střety záměrů s limity a hodnotami v území

4. odstranění nebo zmírnění vlivů negativ v území

- prověřena potřeba ochrany hlavních odvodňovacích zařízení, zmeliorovaných vodních toků a odvodňovacích kanálů a na základě vyhodnocení zpracovatele územního plánu bude ve veřejném zájmu navrženo jejich zrušení – revitalizace

Řada odvodňovacích kanálů a zařízení zbytečně odvádí vodu z krajiny, čímž dochází k prohlubování nedostatku vody v krajině. Zpracovatel ve veřejném zájmu vyhodnotí potřebu těchto zařízení a navrhne jejich zrušení či revitalizaci. Požadavek navazuje na Koncepti na ochranu před následky sucha pro území České republiky

PROBLÉMY, KTERÉ NELZE ŘEŠIT V ÚPD