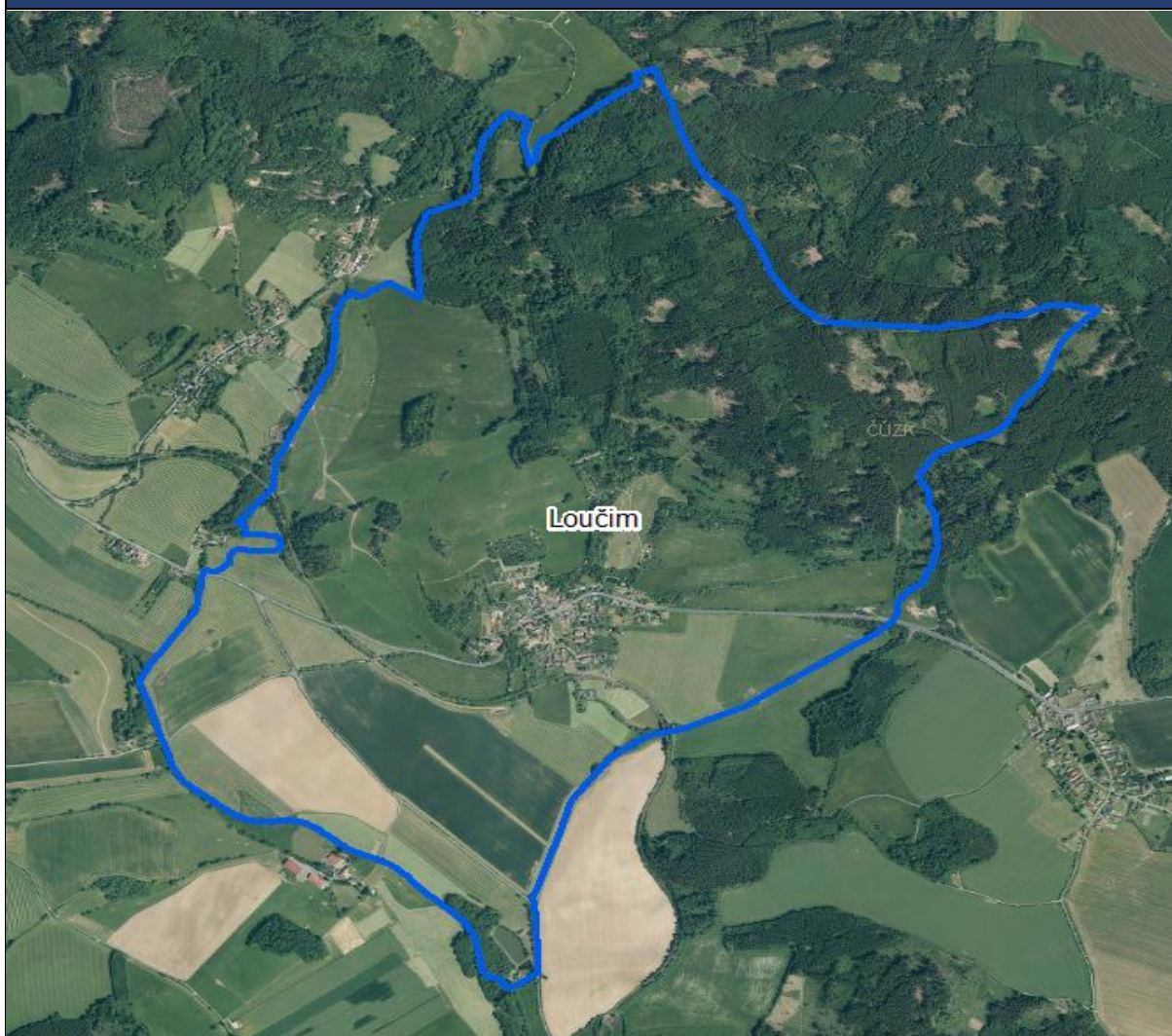


LOUČIM



ZÁKLADNÍ ÚDAJE O OBCI

statut	obec
působnost	obec I.
stavební úřad	Kdyně
katastrální území	Loučim
počet částí	1
rozloha v ha	426,5
počet obyvatel k 31.12.2023	125
zařazení dle závislosti	obec závislá na vybavenosti okolních obcí
stav ÚPD	územní plán Loučim ve znění změny č. 1 (2023)
další podklady pro rozhodování v území	-
další strategické dokumenty	Komplexní pozemková úprava – ANO Revize katastru – NE Pasport místních komunikací - NE

ZÁKLADNÍ CHARAKTERISTIKA OBCE

<https://www.loucim.cz/>

Obec Loučim se nachází 17 km jihovýchodně od Domažlic a 14 km západně od Klatov v nadmořské výšce 518 m n. m.

Ves je poprvé připomínána k roku 1357. Dominantou obce je gotický kostel Narození Panny Marie. Svažtou, že čtyř stran uzavřenou náves lemují několik vesměs menších usedlostí a chalup. Zástavba je především přízemní nebo polopatrová, se štítovou méně pak okapovou orientací. K nejpozoruhodnějším usedlost patří č.p. 3 v čele s roubenou trojdílnou chalupou chlévního typu. Hodnotné jsou i nevelké chalupy ležící dnes v části pod železniční tratí č.ev. 6 je sroubeno z kuláčů. Několik kvalitních zděných domů často s okapovou orientací stojí nad silniční procházející vsí.

Obec Loučim je obcí obsluhovanou, která je na základní vybavenosti (např. zdravotnictví, školství, sociální služby, zaměstnání) závislá na Domažlicích, Kdyni a Klatovech.

PODKLADY PRO ROZBOR UDRŽITELNÉHO ROZVOJE ÚZEMÍ

HODNOTY NA ÚZEMÍ OBCE

Architektonické a urbanistické hodnoty

Za kulturní hodnoty se považují památkově chráněné objekty a území ve smyslu zákona č. 20/187 o státní památkové péči (kostel Narození Panny Marie, hřbitovní zeď, židovský hřbitov a dále) a dále:

Architektonické a urbanistické hodnoty

Za kulturní hodnoty se považují památkově chráněné objekty a území ve smyslu zákona č. 20/187 o státní památkové péči a dále:

- drobné sakrální stavby - především kapličky, křížky (pamětní kříže)
- historické jádro obce jako urbanisticky významný kompoziční prostor
- venkovské chalupy čp. 3, 4, 46
- významné vyhlídkové místo před příjezdem do obce od Domažlic

Přírodní hodnoty

Za přírodní hodnoty se považují zvláště chráněná území ve smyslu § 14 zákona č. 114/92 o ochraně přírody a krajiny a dále:

- krajinné veduty vymezené v ZÚR
- půdy I. a II. třídy ochrany zemědělského půdního fondu
- funkční prvky územního systému ekologické stability
- zachovalé nivy v okolí vodních toků
- mokřady a podmáčené plochy
- krajinnásky významné kompoziční prvky - aleje, remízy, solitérní stromy, meze - nutno zpřesnit v územně plánovací dokumentaci

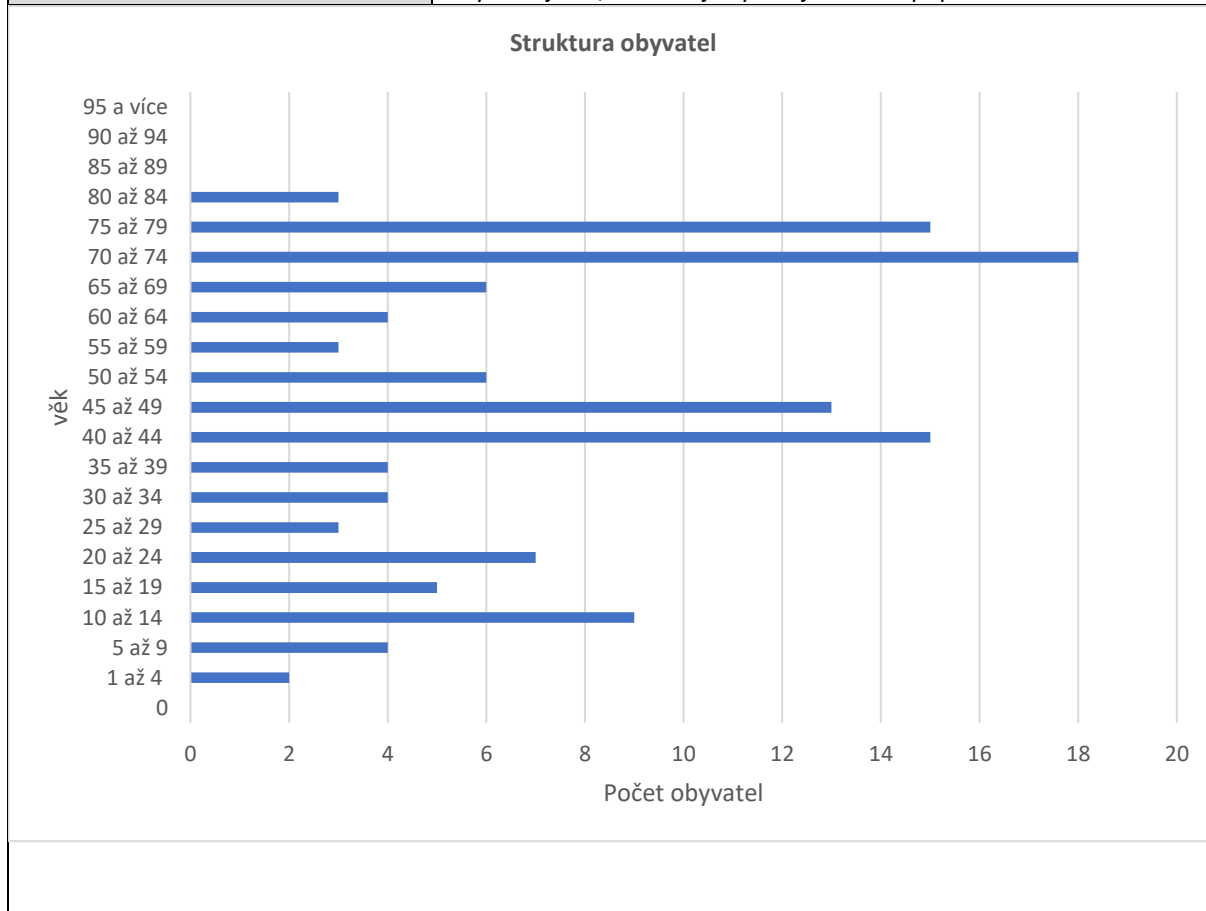
Cenné biotopy sledované v rámci mapování biotopů soustavy Natura. Jedná se o plochy mimo lesní porosty, mimo vymezené plochy zvláště chráněných území a mimo I. a II. zóny CHKO Český les. Biotopy musí splňovat jedno kritérium reprezentativnosti A, B nebo kritérium zachovalosti A, B. Pro vymezení samostatné plochy v územním plánu je doporučeno vymezovat plochy od velikosti cca 500 m². Plochy budou upřesněny do zadání územního plánu.

- L2.2A (100)

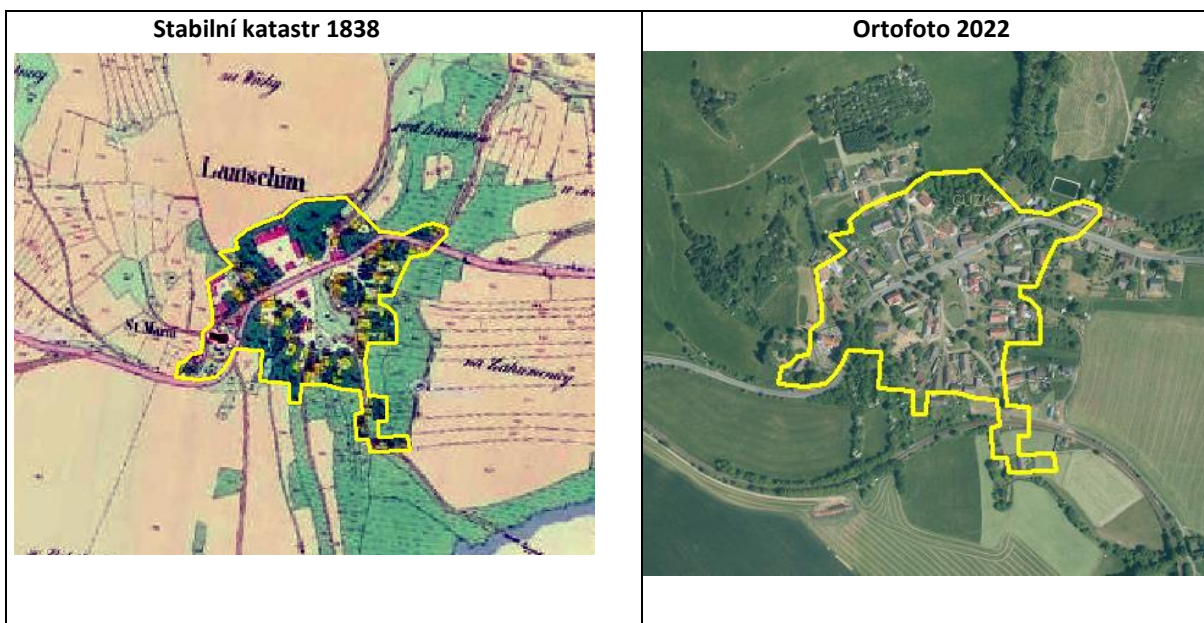
ZJIŠTĚNÍ A VYHODNOCENÍ STAVU A VÝVOJE ÚZEMÍ, JEHO HODNOT A LIMITY VYUŽITÍ ÚZEMÍ

1. Širší územní vazby			Hodnocení
Na území ORP Domažlice	Dostupnost hraničního přechodu	Všeruby (16 km)	0
Mimo území ORP Domažlice	Dostupnost krajského města Plzně a hlavního města Prahy		+
	Silniční dopravou	Plzeň – 56 km za 0:51 hod Praha – 147 km za 1:45 hod	
	Autobusovou dopravou	Plzeň – 1 přestupy Praha – 2 přestupy	0
	Železniční dopravou	Plzeň – 1 přestup Praha – 1 přestup	0
2. Prostorové a funkční uspořádání území			Hodnocení
3. struktura osídlení			Hodnocení
Obce obsluhované, obsluhující, svébytné	Obec Loučim je obcí obsluhovanou, která je na základní vybavenosti (např. zdravotnictví, školství, sociální služby, zaměstnání) závislá na Domažlicích, Kdyni a Klatovech.		ukazatel není hodnocen
Obce ležící ve funkčně urbanizovaných územích (obce (FUA))	Obec leží v dosahu místního pracovištního systému (Domažlic) a jsou zahrnuty do místního pracovištního systému, tzn. obyvatelé spádují z hlediska dojížděky za prací do Domažlic. Dopravní spojení veřejnou dopravou je relativně časově náročné.		0
PROSTOROVÉ USPOŘÁDÁNÍ ÚZEMÍ:			
Charakteristika zástavby	Obec si zachovává venkovský charakter zástavby, tj. jedná se převážně o domy o 1,5 – 2 NP obdélníkového půdorysu se sedlovou střechou, případně polovalbovou střechou. Dominantou obce je kostel Narození Panny Marie. Územní plán reguluje výšku zástavby max. do 2,5 NP s tím, že musí být zachován charakter venkovské zástavby.		
Hustota zástavby	Hustota zástavby je optimální. U objektů je dostatek prostoru pro zahrady a soukromou zeleň.		
Veřejné prostory včetně jejich dostupnosti	Obec disponuje širokou návsi, ze které je přístupna většina domů v dolní části obce pod silnicí I/22. Zástavba nad silnicí I/22 je přístupná z užitých přístupových komunikací.		
Funkční uspořádání sídla:	Obytné zóny	Obytná funkce převládá nad ostatními funkcemi.	
	Veřejná vybavenost	Veřejná vybavenost se soustřeďuje při hlavním tahu při silnici I/22 (obecní úřad, knihovna restaurace, ubytování, kostel apod.). V části nad silnicí I/22 se samostatně nachází fotbalové hřiště. Dětské hřiště se nachází ve spodní části prostorné návsi. Vzhledem k velikosti obce je vše dobře přístupné.	
	Výrobní a průmyslové zóny	V obci se nevyskytují.	
	Rekreační zóny	V obci se nenachází rekreační zóna. Pro krátkodobou rekreaci lze využít prostornou návěs s rybníčkem nebo okolní přírodu.	
STRUKTURA OSÍDLENÍ:			
Hustota osídlení	29,3 obyv./km ² – nízká hustota – venkovská oblast		
Sociálně-ekonomická struktura	V obci nejsou pracovní příležitosti. Nejvíce obyvatel dojíždí za zaměstnáním do pracovištního centra Kdyně a Klatovy.		

Kvalita prostředí obce	Skrz obec prochází frekventovaná silnice I/22 ve směru Domažlice – Klatovy, což může negativně působit na obyvatele žijící u této komunikace. Možné nebezpečí hrozí i pěším pohybem po komunikaci, hlavně u dětí. Naopak tato silnice je dobrým propojením pracovních center a za základními službami. V obci je dostatek veřejné zeleně. Zastavěné území v severní části navazuje volně do krajiny, což je možné využívat k procházkám či relaxaci. Jižní část území je spíše intenzivně zemědělsky využívána.
Demografická struktura	Počet obyvatel a saldo migrace dlouhodobě stoupá. Vývoj přirozeného přírůstku klesá. Index stáří je nad průměrem ORP Domažlice. Nejvíce obyvatel je zastoupeno ve věkové skupině 70-74 let. Průměrný věk obyvatel je 47,348. Údaje vykazují stárnutí populace.



Historické a kulturní souvislosti	Obec Loučim byla založena v roce 1357, tedy v období vlády Karla IV. Dominantou obce je kostel Narození Panny Marie, jehož výstavba probíhala mezi lety 1325 a 1375. Architektonicky představuje vyspělou švábskou gotiku 14. století a svou kvalitní kamenickou prací patří mezi významné vesnické stavby tohoto typu. V průběhu staletí byla obec v držení různých šlechtických rodů, počínaje Vilémem z Příchovic. V roce 1900 se Loučim stal samostatnou politickou a katastrální obcí. Mezi lety 1869–1980 Loučim byl obcí v okrese Domažlice. Od 1. července 1980 do 23. listopadu 1990 patřil jako část města Kdyně, od 24. listopadu 1990 je opět samostatnou obcí. Na hřbitově u kostela je kromě zdejších významných duchovních pochován také český básník a spisovatel, představitel májovců Rudolf Mayer. Na území obce se nachází židovský hřbitov, sloužící pěti židovským obcím (Dlažov, Kdyně, Koloveč, Loučim a Všeruby), založený těsně po roce 1841.
--	---



Hodnocení

Obec Loučim si uchovává tradiční venkovský ráz zástavby. Nachází se na hlavním tahu ve směru Domažlice – Klatovy, přičemž dopravní tah zajišťuje dobrou dostupnost do spádových center, ale zároveň zatěžuje životní prostředí a bezpečnost obyvatel. V ZÚR PK je vymezen koridor SD22/03 (zároveň VPS) obchvatu obce jako součást přestavby úseku silnice I/22 Kdyně -Libkov. V současné době probíhá rekonstrukce průtahu obce včetně navazující technické infrastruktury podél silnice. V obci se nenachází žádné výrobní ani průmyslové zóny a chybí zde pracovní příležitosti. Demografické ukazatele značí postupné stárnutí populace a do budoucna to může znamenat zvýšené nároky na sociální a zdravotní služby.

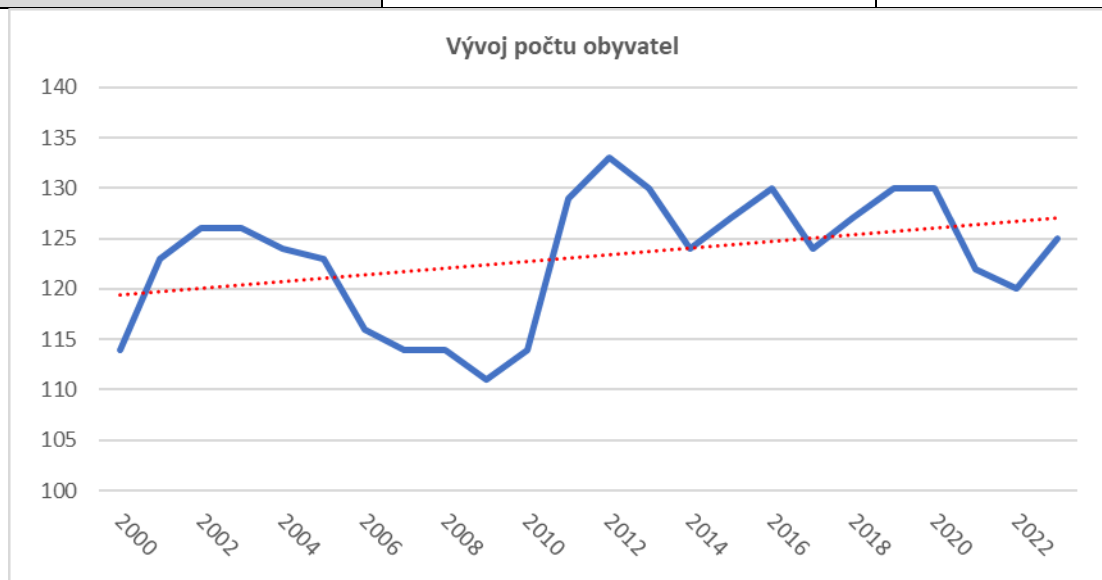
4. Sociodemografické podmínky a bydlení

Hodnocení

Vývoj počtu obyvatel

mírně stoupající

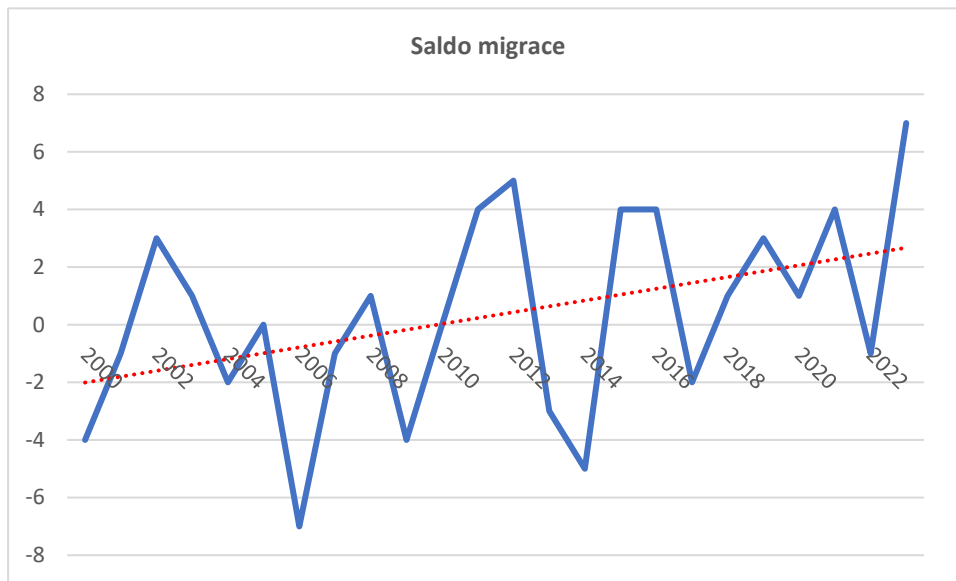
+



Saldo migrace

stoupající

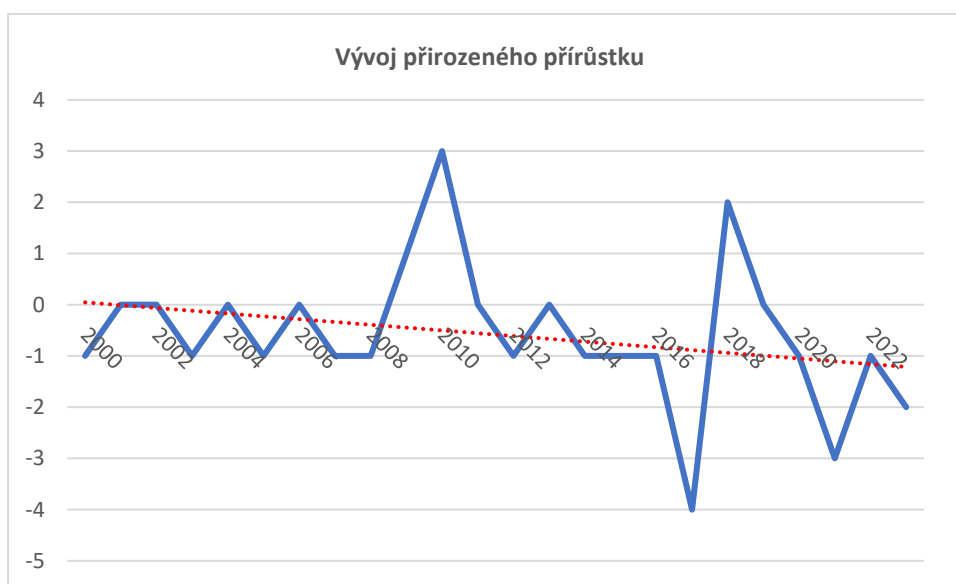
+



Vývoj přirozeného přírůstku

klesající

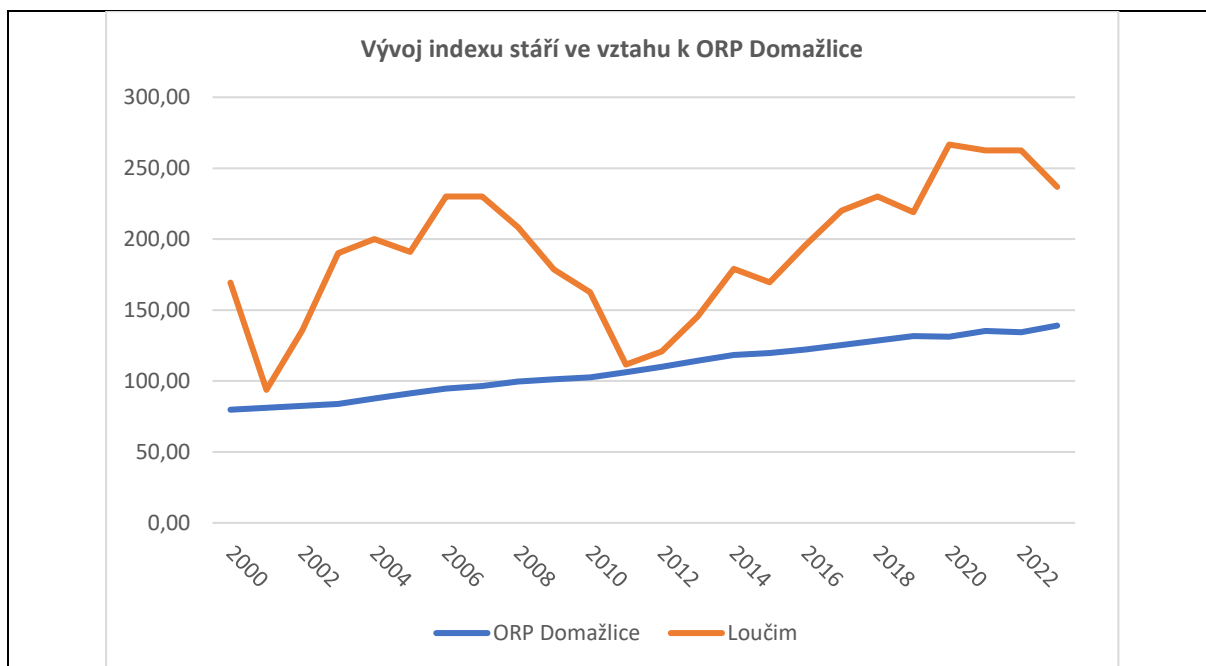
-



Vývoj indexu stáří ve vztahu k ORP
Domažlice

Hodnoty jsou výrazně nad průměrem ORP
Domažlice.

-



<i>Připravované plochy k bydlení v ÚP</i>	Obec má dostatek pozemků umožňující výstavbu RD.	+
<i>Vývoj počtu dokončených bytů</i>	vyrovnaný	0

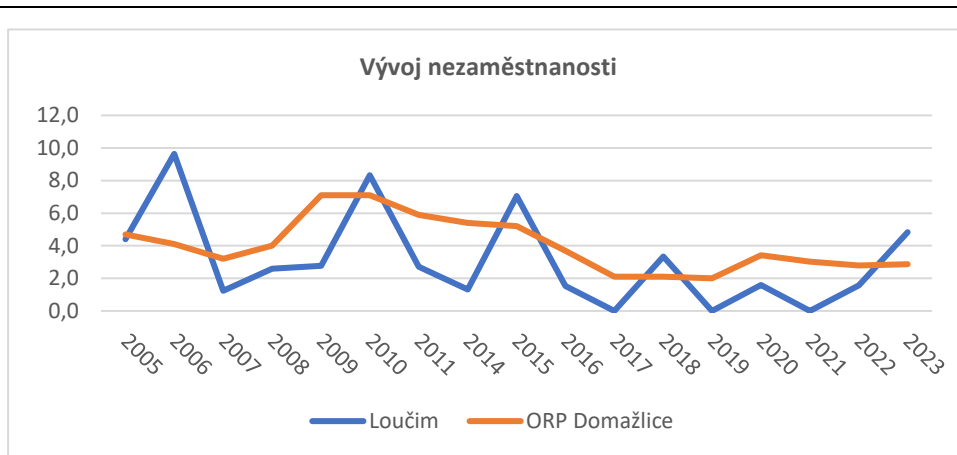
5. Příroda a krajina		Hodnocení
<i>Koeficient ekologické stability</i>	3,02 (přírodní a přírodě blízká krajina)	+
<i>Přítomnost chráněných území</i>	Na území obce se nachází památné stromy Loučimské lípy a dále je navržen přírodní park Branžovský hvozd.	0
<i>Prvky rozptýlené a doprovodné zeleně v krajině (RDZ)</i>	Jihozápadní část území obce patří do oblasti intenzivního zemědělského hospodaření s minimem RDZ. Území severně od silnice I/22 má RDZ dostatek.	0

6. Vodní režim		Hodnocení
<i>Zranitelná oblast vodního režimu</i>	obec není zahrnuta do zranitelné oblasti	0
<i>Ochranné pásmo vodních zdrojů</i>	není limitující pro rozvoj obce	0
<i>Záplavové území</i>	na území je vymezeno na toku Andělice, ale nezasahuje do zastavěného území	0
<i>Odvodněné území niv</i>	údolní nivy poblíž toku Andělice v jihozápadním území obce jsou odvodněny, část přeměněna na orné plochy	-

7. Horninové prostředí		Hodnocení
<i>Zdroje nerostných surovin</i>	na území obce nejsou žádné zdroje	0
<i>Ohrožení těžbou</i>	obec není ohrožena těžbou	0
<i>Výskyt poddolovaných území</i>	na území obce se nevyskytují	0

8. Kvalita životního prostředí		Hodnocení
<i>Hodnoty radonového rizika</i>	území neleží ve vysokém radonovém riziku	0
<i>Zdroje znečištění</i>	na území obce není významný zdroj znečištění, potenciální riziko může být ve skládce komunálního odpadu v Libkově	0

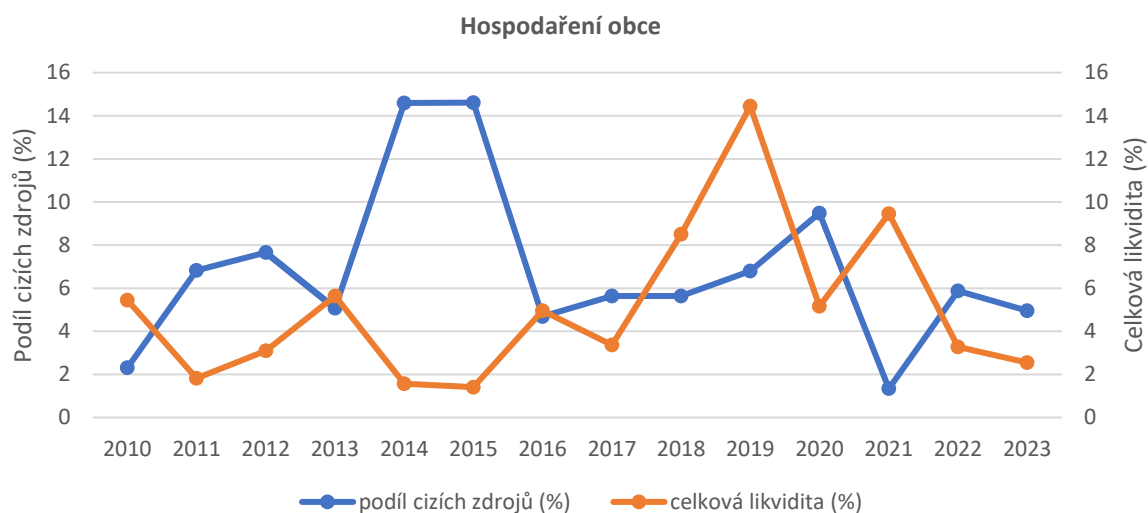
<i>Stoupající doprava</i>	intenzita dopravy se na silnici I/22 od roku 2016 výrazně zvýšila	-
9. Zemědělský půdní fond a pozemky určené k plnění funkce lesa		
<i>Třída ochrany dle BPEJ</i>	převažují půdy V. třída ochrany ZPF	0
<i>Odvodněné pozemky</i>	převažují odvodněné půdy nižších tříd ochrany ZPF	-
<i>Ohrožení větrnou erozí</i>	na území se nevyskytuje	0
<i>Ohrožení vodní erozí</i>	tři bloky zemědělské půdy jižně od obce jsou extrémně ohrožené vodní erozí	-
<i>Lesy hospodářské, ochranné a zvláštního určení</i>	36,5 % území obce zaujímají lesy	+
<i>Ohrožení kůrovcem</i>	lesy jsou ohroženy kůrovcem, v současnosti jsou vytěžené menší plochy	-
10. Občanská vybavenost včetně její dostupnosti a veřejná prostranství		
<i>Občanská vybavenost</i>	Obec nemá školská zařízení. V obci se nachází restaurace, Czechpoint, dětské a víceúčelové hřiště, malá tělocvična, knihovna a společenský sál. V obci působí spolek hasičů a sokol. Obec má prostory pro volnočasové aktivity v budově OÚ.	+
<i>Vhodné prostory pro konání veřejných akcí</i>	obec má vhodné prostory pro pořádání veřejných akcí	+
11. Dopravní infrastruktura včetně její dostupnosti		
<i>Dopravní dostupnost</i>	obcí prochází silnice I. třídy a regionální železnice	+
12. Technická infrastruktura včetně její dostupnosti		
<i>Technická infrastruktura</i>	Vodovod prošel celkovou rekonstrukcí včetně rozšíření vodojemu a byly zbudovány dva nové zdroje pitné vody. V obci se v současné době v rámci akce – průtah obce – realizuje nová oddílná kanalizace (splašková i dešťová) podél silnice I. třídy. V ostatních částech je kanalizace zastaralá. Veřejné osvětlení bylo rozšířeno.	0
13. Ekonomické a hospodářské podmínky		
<i>Vývoj nezaměstnanosti</i>	hodnoty jsou převážně pod průměrem ORP Domažlice	0



Hospodaření obce

celková likvidita je 2,54 %, podíl cizích zdrojů k celkovým aktivům je 4,96 %

+



Dostupnost ploch pro podnikání

vzhledem k charakteru a velikosti obce není nutno je vymezovat

0

Daňová výtěžnost

činí 20,0 (průměr za ORP Domažlice činí 20,6)

0

14. Rekreační a cestovní ruch

Hodnocení

Turistické cíle

obec nemá významný turistický cíl

0

Veřejné koupaliště

obec nemá koupaliště

-

Cyklotrasa, cyklostezka, naučná stezka

obcí prochází cyklotrasa i turistická stezka

+

Ubytovací zařízení

v obci je možnost ubytování v penzionu

+

15. Bezpečnost a ochrana obyvatel

Hodnocení

Povodňové riziko

na území obce není

0

Zdroje znečištění

na území obce není významný zdroj znečištění, potenciální riziko může být ve skládce komunálního odpadu v Libkově

0

Stoupající doprava

intenzita dopravy se na silnici I/22 od roku 2016 výrazně zvýšila

0

ROZBOR UDRŽITELNÉHO ROZVOJE ÚZEMÍ	
ZJIŠTĚNÍ A VYHODNOCENÍ POZITIV A NEGATIV	
POZITIVA (+)	NEGATIVA (-)
HOSPODÁŘSKÉ PROSTŘEDÍ	
1. ŠIRŠÍ ÚZEMNÍ VZTAHY	
+ dobrá dostupnost města Plzně a Prahy silniční dopravou	
2. PROSTOROVÉ A FUNKČNÍ USPOŘÁDÁNÍ ÚZEMÍ	
3. STRUKTURA OSÍDLENÍ	
11. DOPRAVNÍ INFRASTRUKTURA VČETNĚ JEJÍ DOSTUPNOSTI	
+ dobrá dopravní dostupnost	
12. TECHNICKÁ INFRASTRUKTURA VČETNĚ JEJÍ DOSTUPNOSTI	
13. EKONOMICKÉ A HOSPODÁŘSKÉ PODMÍNKY	
+ hospodaření obce	
SOUDRŽNOST SPOLEČENSTVÍ OBYVATEL ÚZEMÍ	
2. PROSTOROVÉ A FUNKČNÍ USPOŘÁDÁNÍ ÚZEMÍ	
3. STRUKTURA OSÍDLENÍ	
4. SOCIODEMOGRAFICKÉ PODMÍNKY A BYDLENÍ	
+ stoupající vývoj počtu obyvatel + stoupající saldo migrace + dostatek pozemků k výstavbě RD	- klesající vývoj přirozeného přírůstku - index stáří je nad průměrem ORP Domažlice
10. OBČANSKÁ VYBAVENOST VČETNĚ JEJÍ DOSTUPNOSTI	
+ dobrá občanská vybavenost	
11. DOPRAVNÍ INFRASTRUKTURA VČETNĚ JEJÍ DOSTUPNOSTI	
+ dobrá dopravní dostupnost	
12. TECHNICKÁ INFRASTRUKTURA VČETNĚ JEJÍ DOSTUPNOSTI	
14. REKREACE A CESTOVNÍ RUCH	
+ obec je napojena na řadu turistických i cyklistických stezek + v obci je ubytovací zařízení	- obec nemá veřejné koupaliště
15. BEZPEČNOST A OCHRANA OBYVATEL	
	- zvyšující se intenzita dopravy
ŽIVOTNÍ PROSTŘEDÍ	
5. PŘÍRODA A KRAJINA	
+ koeficient ekologické stability	
6. VODNÍ REŽIM	
	- odvodněné údolné nivy, část přeměněny na orné plochy
7. HORNINOVÉ PROSTŘEDÍ	
8. KVALITA ŽIVOTNÍHO PROSTŘEDÍ	

	- zvyšující se intenzita dopravy	
9. ZEMĚDĚLSKÝ PŮDNÍ FOND A POZEMKY URČENÉ K PLNĚNÍ FUNKCE LESA		
+ 36,5 % území obce zaujímají lesy	- výskyt kůrovcové kalamity - převažují odvodněné půdy nižších tříd ochrany ZPF - výskyt vodní eroze	
VYHODNOCENÍ VYVÁŽENOSTI ÚZEMNÍCH PODMÍNEK A JEDNOTLIVÝCH OBLASTÍ MEZI SEBOU		
HOSPODÁŘSKÝ	SOCIÁLNÍ	ŽIVOTNÍ
3 +	3 +	3 -
<p>Obec Loučim má vyrovnané oblasti udržitelného ve všem oblastech udržitelného rozvoje. Ve svém rozvoji se obec, zejména v jihozápadním území obce, zaměří na posílení retenční kapacity krajiny území formou revitalizace údolní nivy a potoka Andělice.</p>		

HLAVNÍ POŽADAVKY NA ZMĚNY V ÚZEMÍ
Požadavky vyplývající ze ZÚR Plzeňského kraje ve znění Aktualizace č. 1, 2, 3 a 4
<ul style="list-style-type: none"> - OR7 Rozvojová osa Domažlice - Klatovy – v platném ÚP zpracováno - SD22/03 – Kdyně – Libkov, přestavba úseku s obchvaty (jedná se o VPS) – v platném ÚP zpracováno - Regionální ÚSES –RK 2035 - v platném ÚP zpracováno - Krajina KR 04 – Všerubská vrchovina; KR 07 – Švihovská vrchovina – zpracovat do ÚP - požadavky vyplývající z SOB10 a SOB11 vymezených v PÚR ČR – zpracovat
Požadavky/úkoly/problémy k řešení v ÚPD
<p>Zpracovatel územního plánu provede vyhodnocení definovaných hodnot a poté stanoví jejich ochranu. Zpracovatel územního plánu provede vyhodnocení definovaných hodnot a poté stanoví jejich ochranu. U architektonických a urbanistických hodnot zpracovatel stanoví takové regulativy, které povedou k posílení nebo zachování uvedených hodnot obce. S ohledem na problematiku umísťování mobilních domů jako staveb hlavních i jako staveb doplňkových ke stávajícímu bydlení (výměnky), zpracovatel stanoví podmínky (výška objektů, charakter, objem – proporcionalita mobilních domů vůči okolní zástavbě), za kterých lze mobilní domy v území umísťovat a případně v jakých funkčních plochách budou přípustné či naopak vyloučeny.</p> <p>V rámci ochrany veřejných prostranství bude prověřena možnost stanovení vhodného charakteru oplocení směrem do veřejného prostoru (např. formou stanovení průhlednosti či vyloučením staveb plného/prefabrikovaného oplocení ve vymezených lokalitách či ve všech plochách, výška atp.).</p> <p>V lokalitách s možností výstavby více rodinných domů, zpracovatel prověří možnost stanovení etapizace, jako podmínky pro rozhodování v území. Etapizace bude spočívat ve vybudování dopravní a technické infrastruktury s odpovídajícím veřejným prostranstvím a až následnou výstavbou rodinných domů. Etapizace může rovněž stanovit k zastavitelným plochám pořadí (prioritu), v jakém se začnou využívat.</p> <p>Přírodní hodnoty zpracovatel vymeze zejména jako plochy přírodní, nezastavitelné, s výjimkou veřejně prospěšných staveb dopravní a technické infrastruktury. V případě, že budou přírodní hodnoty zahrnuty do zastavitelných ploch, provede zpracovatel územního plánu náležitě odůvodnění a navrhne kompenzační opatření, které eliminuje znehodnocení či poškození konkrétní přírodní hodnoty.</p> <p>Obec Loučim je obcí obsluhovanou, která je na základní vybavenosti (např. zdravotnictví, školství, sociální služby, zaměstnání) závislá na Domažlicích, Kdyni a Klatovech. Zpracovatel bude obec rozvíjet jako venkovské sídlo se zachováním tradičních hodnot a venkovské architektury se zaměřením především přírodní hodnoty, přírodní zdroje a na rekreaci. Výroba řešena především formou</p>

řemeslnické výroby, drobných služeb a živností s max. několika zaměstnanci. Typ bydlení především venkovského charakteru tzn. s převládajícím podílem zahrad a možností chovatelských a pěstitelských činností.

Obec má vyvážené podmínky pro udržitelný rozvoj území v oblasti soudržnosti obyvatel v území a hospodářského rozvoje. Oblast životního prostředí je na hranici vyváženosti. Zpracovatel územního plánu se zaměří na posílení ekologických funkcí krajiny.

Při zpracování územního plánu musí být prověřeno:

1. zmírnění nebo omezení urbanistických, dopravních a hygienických závad
 - velká zátěž na silnici I/22, která prochází celou obcí. V současné době se realizuje průtah obce. Řešením je přeložka silnice I/22.
2. zmírnění nebo omezení vzájemných střetů záměrů na provedení změn v území,
 - nebyly zjištěny vzájemné střety záměrů v území
3. zmírnění nebo omezení střetů těchto záměrů s limity využití území a s hodnotami v území
 - nebyla zjištěna potřeba řešit střety záměrů s limity a hodnotami v území
4. odstranění nebo zmírnění vlivů negativ v území
 - rozvoj obce podmíněn řešením vodního režimu v obci i krajině
Plochy nelesní zeleně chránit a systém nelesní zeleně včetně polních cest ve veřejném zájmu doplnit a rozvíjet.
 - potřeba další ochrany hlavních odvodňovacích zařízení a odvodňovacích kanálů a na základě vyhodnocení zpracovatele územního plánu bude ve veřejném zájmu navrženo jejich zrušení – revitalizace. Na území města se nachází odvodněné údolní nivy, odvodněné plochy hydrických řad ÚSES i nivy přeměněné na orné plochy. V bezprostředním okolí vodotečí je potřeba vymezit dostatečně široké pásy trvalých travních porostů, které sníží splachování ornice při zvýšených srážkových úhrnech do recipientů.
Řada odvodňovacích kanálů a zařízení zbytečně odvádí vodu z krajiny, čímž dochází k prohlubování nedostatku vody v krajině. Zpracovatel ve veřejném zájmu vyhodnotí potřebu těchto zařízení a navrhne jejich zrušení či revitalizaci. Požadavek navazuje na Koncepti na ochranu před následky sucha pro území České republiky

PROBLÉMY, KTERÉ NELZE ŘEŠIT V ÚPD

- černá skládka – rokle v horní části obce
- stále se zvyšující provoz na silnici I. třídy
- nutná rekonstrukce či výstavba kanalizace v části obce, kde není vybudována nová kanalizace, včetně čištění odpadních vod
- znečišťování životního prostředí skládkou komunálního dopadu, která se nachází z části na území obce