








- LEGENDA:**
-  HRANICE ŘEŠENÉHO ÚZEMÍ
  -  ZASTAVĚNÉ ÚZEMÍ (vymezeno k 1.9.2024)
  -  ZASTAVITELNÉ PLOCHY
  -  TRANSFORMAČNÍ PLOCHY
  -  PŘEKRYVÁNÍ KORIDOR DOPRAVNÍ INFRASTRUKTURY

ZÁZNAM O ÚČINNOSTI	
SPRÁVNÍ ORGÁN VYDÁVÁJÍCÍ ÚP	
ZASTUPITELSTVO OBCE ÚSILOV	
POŘIZOVATEL	
MĚSTSKÝ ÚŘAD DOMAŽLICE	
Obor: výhledy a územní plánování	
oprávněná osoba: Ing. Jana Marešková	
Ing. JANA MAREŠKOVÁ	
redaktor: Mgr. Věra Větrová	
a územního plánování	
DATUM NABYTÍ ÚČINNOSTI	
5.1.2026	





**PLZEŇSKÝ KRAJ**

TENTO PROJEKT BYL SPOLUFINANCOVÁN Z PROGRAMU STABILIZACE A OBNOVY VENKOVÁ PLZEŇSKÉHO KRAJE 2021

**ÚZEMNÍ PLÁN ÚSILOV**

INVESTOR: <b>OBEC ÚSILOV</b> Úsilov 33, 345 06 Káryň	
<b>MASTNÝ</b> arch. projektová kancelář Ing. arch. Miroslav Václav nám. T. G. Masaryka 9, 381 38 Plzeň tel: 377 233 992 e-mail: mastny@mastny.cz	
AUTORIZOVAL: ING.ARCH. V.STAŠEK	
VYPRACOVAL: ING.ARCH. V.STAŠEK	
<b>VÝKRESOVÁ ČÁST</b>	
<b>VÝKRES ZÁKLADNÍHO ČLENĚNÍ ÚZEMÍ</b>	
STUPĚŇ	ÚZEMNĚ PLÁNOVACÍ DOKUMENTACE
FORMÁT	A4
DATA	04/2025
MĚŘÍTKO	1:5000
ZAKÁZKA	<b>1.</b>