
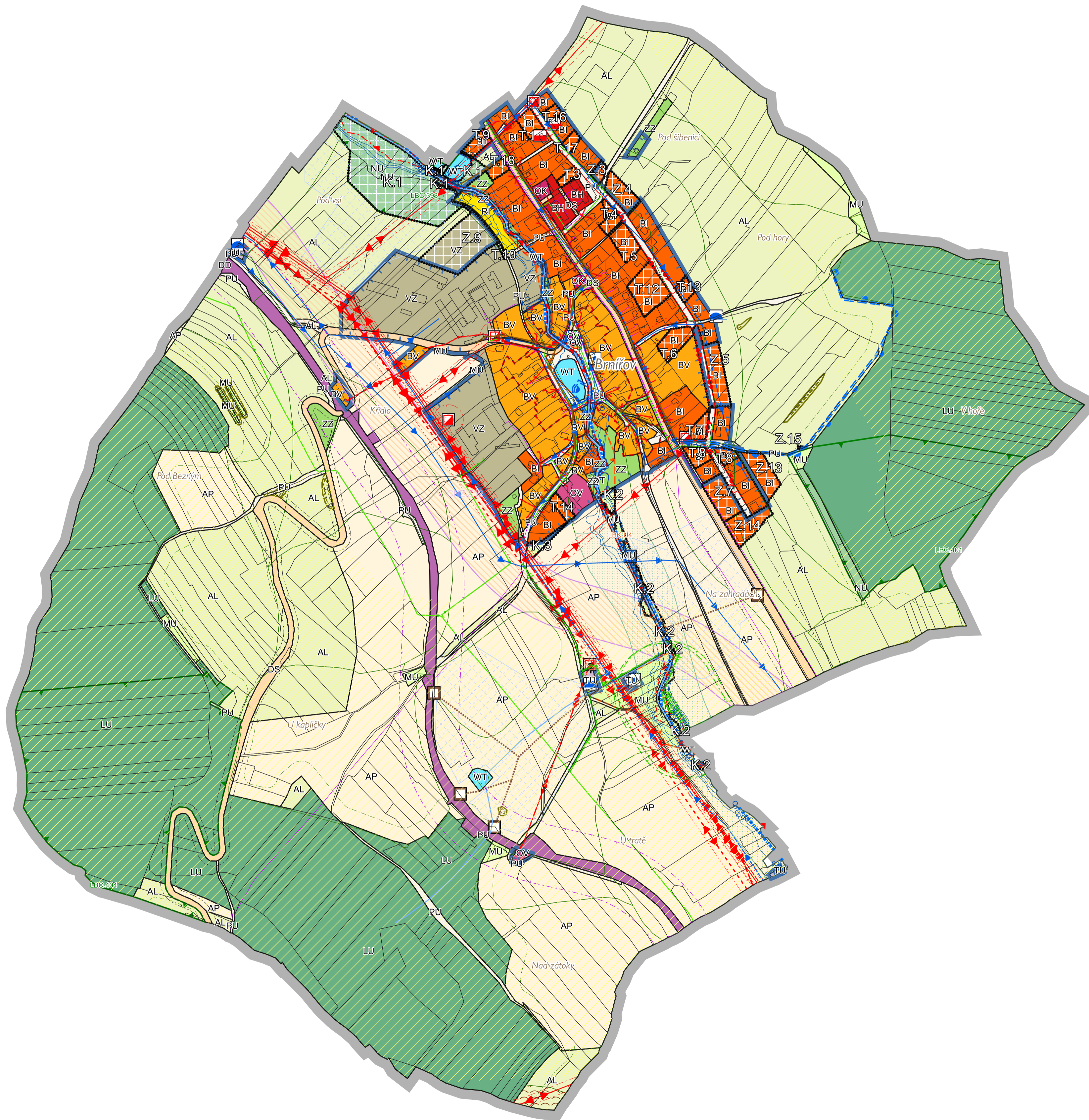


# 4 | KOORDINAČNÍ VÝKRES

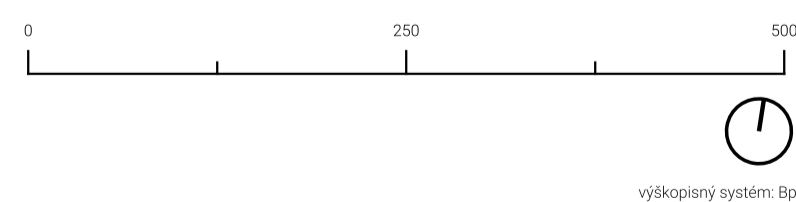
ÚPLNÉ ZNĚNÍ PO ZMĚNĚ Č. 2



OBEC BRNÍŘOV



	stav	návrh		stav	návrh
řešené území			záplavové území s periodicitou 100 let		
zastavěné území			záplavové území s periodicitou 5 let		
parcely KN			záplavové území s periodicitou 20 let		
zastavitelná plocha			aktivní zóna záplavového území		
plocha transformační			útvár povrchových vod tekoucích		
plocha změny v krajinně			rozvodnice		
bydlení venkovské			OP vod. zdroje I. stupně		
bydlení individuální			vodní zdroje pro zásobování pitnou vodou		
bydlení hromadné			objekt/zařízení protipovodňové ochrany		
rekreace individuální			objekt/zařízení protipovodňové ochrany		
občanské vybavení veřejné			OP elektrické stanice		
občanské vybavení komerční			OP vedení elektrické sítě		
veřejná prostranství všeobecná			BP objektu na plynovodní síti		
zeleň zahradní a sadová			OP objektu na plynovodní síti		
doprava silniční			stanice katodové ochrany		
doprava drážní			anoda horizontální		
technická infrastruktura všeobecná			kabel katodové ochrany (PKO kabel)		
výroba zemědělská a lesnická			plynovod VTL do tlaku 40 barů včetně		
vodní a vodních toků			plynovod STL		
orná půda			DTS stožárová		
trvalé travní porosty			vedení elektrické sítě VVN		
lesní všeobecné			vedení elektrické sítě VN		
přírodní všeobecné			vedení elektrické sítě NN		
smíšené krajinně všeobecné			vedení elektrické sítě - nerozlišeno		
lokální biokoridor			elektrárna solární, fotovoltaická		
lokální biokoridor			elektrárna solární, fotovoltaická		
koridor nad plochami s rozdílným způsobem využití vymezený z nadřazené dokumentace pro dopravní infrastrukturu			kommunikační vedení		
ÚZEMNĚ ANALYTICKÉ PODKLADY			investice do půdy za účelem zlepšení půdní úrodnosti		
významný krajinný prvek ze zákona			investice do půdy za účelem zlepšení půdní úrodnosti		
migračně významná území			revitalizace toku		
OP železniční dráhy			odvodnění		
OP silnice III. třídy			BPEJ a třídy ochrany ZPF		
OP silnice I. třídy			vzdálenost 50m od okraje lesa		
kanalizační stoka			nejkvalitnější půda - 1. tř. ochrany		
vodovodní řad			architektonicky významný objekt - soubor		
vodojem zemní			krajinný kompoziční prvek		
ostatní zařízení k zásobování vodou			urbanistický kompoziční prvek		
ostatní zařízení k zásobování vodou			objekt požární ochrany		



výkresový systém: Bv  
geoidový systém: S-JTSK

Ing. arch. Břetislav Krejsa  
 autorizovaný urbanista (A.2) 05137  
 Spálená 163, 344 01 Domažlice  
 IČO: 03943453  
 +420 728 934 856  
 kancelar@atelierkrejsa.cz  
 https://atelierkrejsa.cz

Zodpovědný projektant Ing. arch. Břetislav Krejsa  
 Vypracoval Ing. arch. Břetislav Krejsa

ÚZEMNÍ PLÁN BRNÍŘOV – ÚPLNÉ ZNĚNÍ PO ZM. Č. 2

4 | KOORDINAČNÍ VÝKRES

1 : 5000 594 x 841 mm leden 2026