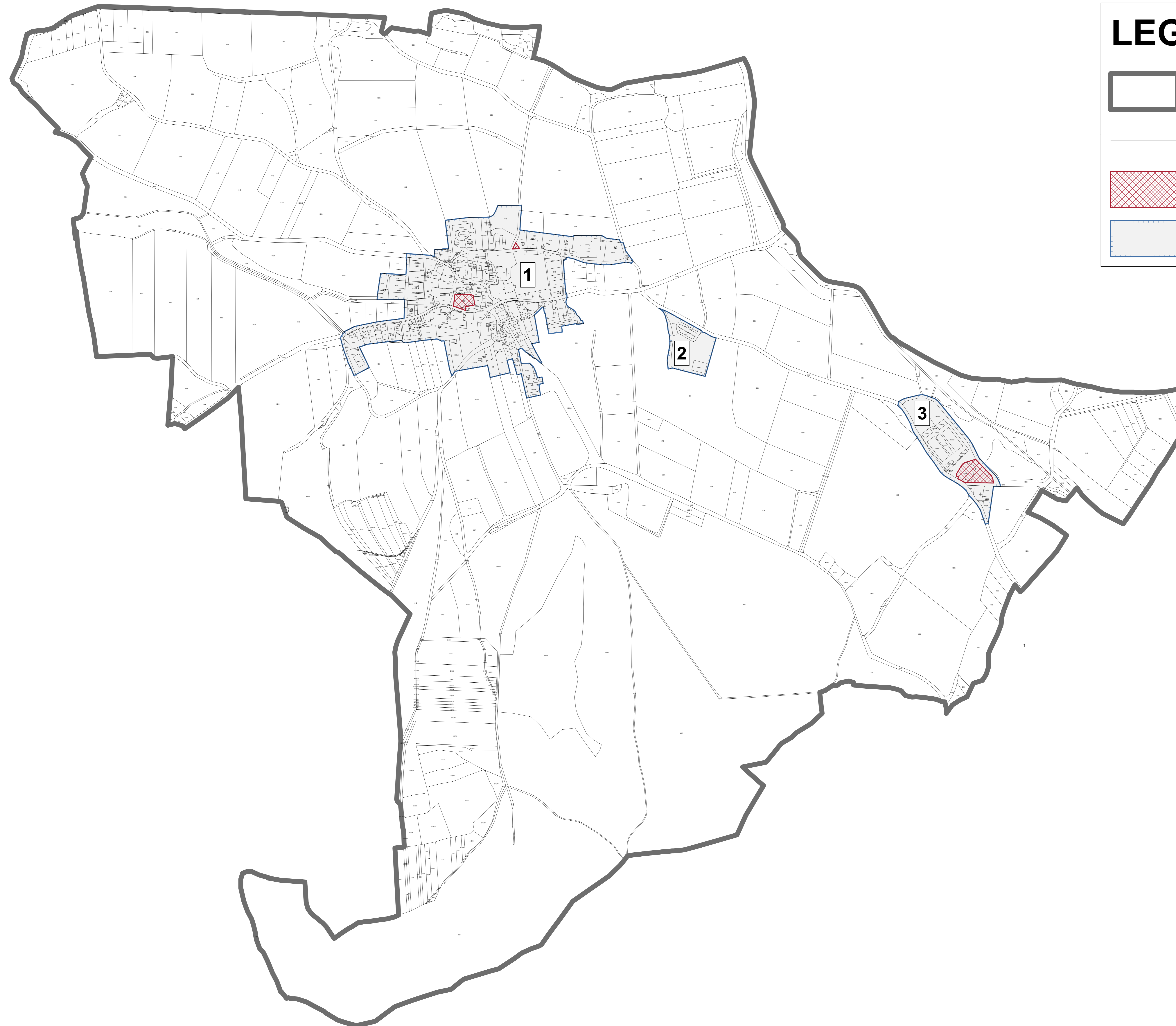



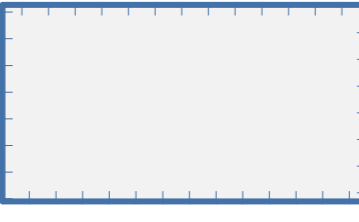


Změna č. 1 vymezení zastavěného území Kanice k 28.01.2026



LEGENDA:

-  řešené území
-  parcelní kresba
-  pozemky nezastavitelné
-  zastavěné území

Záznam o účinnosti	
Správní orgán, který zastavěné území vydal:	MěÚ Domažlice, odbor výstavby a územního plánování, Nám. Míru 1, 344 01 Domažlice
Datum nabytí účinnosti:	07.05.2026
Osoba splňující kvalifikační požadavky:	Ing. Martina Královcová
Jméno a příjmení, funkce oprávněné úřední osoby pořizovatele:	Ing. Ivana Marie Šladráková ředitelka odboru výstavby a územního plánování
Podpis oprávněné úřední osoby pořizovatele a otisk úředního razítka.	

1:5 000

