
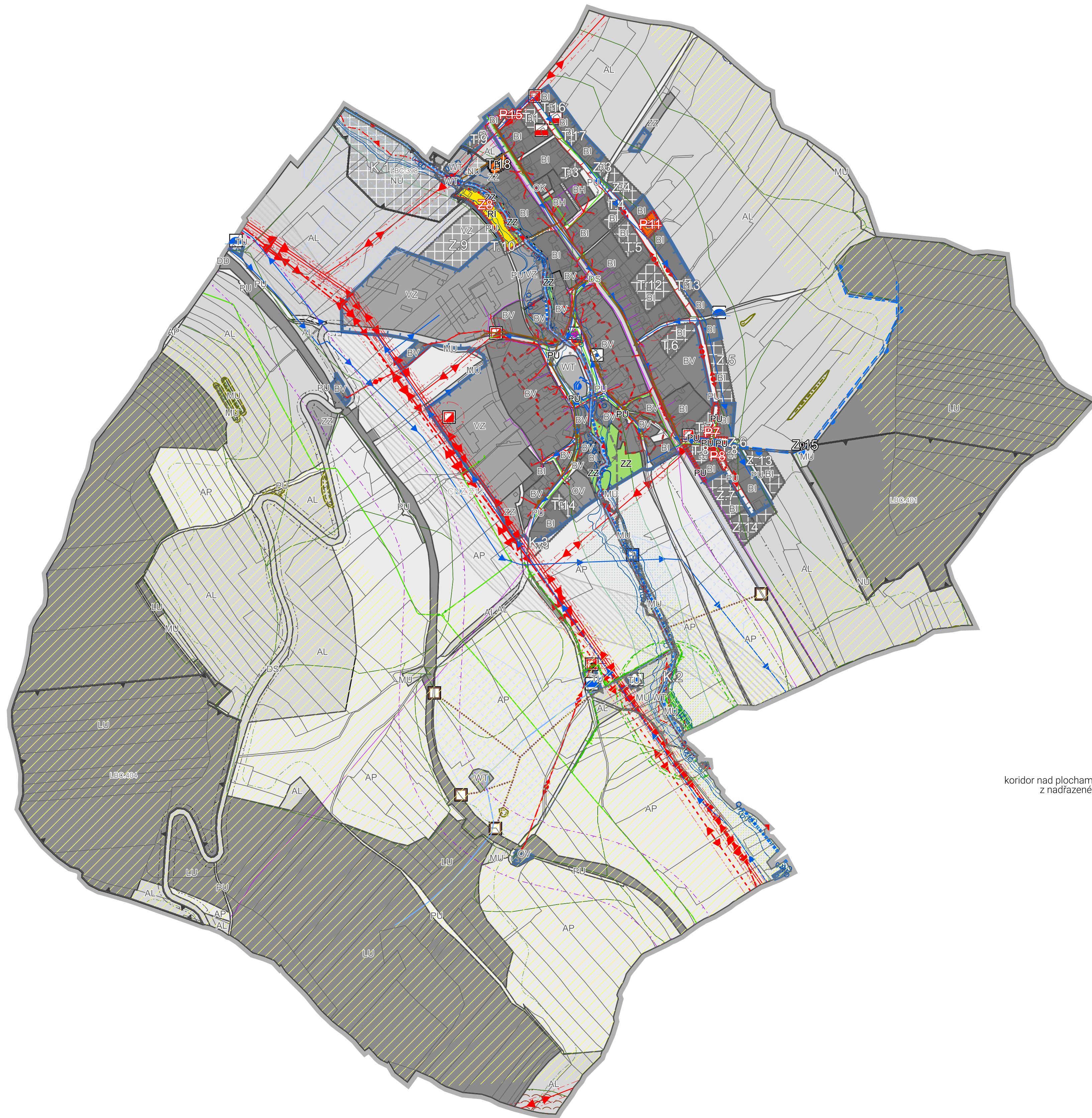


4 | KOORDINAČNÍ VÝKRES

ZMĚNA Č. 2

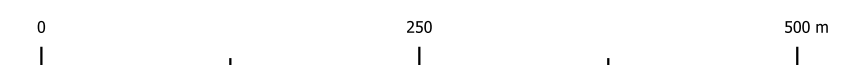


OBEC BRNÍŘOV



LEGENDA

	stav	návrh	zrušeno	zrušeno		stav	návrh
řešené území	[Symbol]				záplavové území s periodicitou 100 let	[Symbol]	[Symbol]
zastavěné území	[Symbol]				záplavové území s periodicitou 5 let	[Symbol]	[Symbol]
parcely KN	[Symbol]				záplavové území s periodicitou 20 let	[Symbol]	[Symbol]
zastavitelná plocha	[Symbol]	[Symbol]	[Symbol]	[Symbol]	aktivní zóna záplavového území	[Symbol]	[Symbol]
plocha transformační	[Symbol]	[Symbol]	[Symbol]	[Symbol]	útvary povrchových vod tekoucích	[Symbol]	[Symbol]
bydlení individuální	[Symbol]	[Symbol]	[Symbol]	[Symbol]	rozvodnice	[Symbol]	[Symbol]
rekreace individuální	[Symbol]	[Symbol]	[Symbol]	[Symbol]	OP vod. zdroje I. stupně	[Symbol]	[Symbol]
občanské vybavení veřejné	[Symbol]	[Symbol]	[Symbol]	[Symbol]	vodní zdroje pro zásobování pitnou vodou	[Symbol]	[Symbol]
veřejná prostranství všeobecná	[Symbol]	[Symbol]	[Symbol]	[Symbol]	objekt/zařízení protipovodňové ochrany	[Symbol]	[Symbol]
zeleň zahradní a sadová	[Symbol]	[Symbol]	[Symbol]	[Symbol]	objekt/zařízení protipovodňové ochrany	[Symbol]	[Symbol]
lokální biocentrum	[Symbol]	[Symbol]	[Symbol]	[Symbol]	OP elektrické stanice	[Symbol]	[Symbol]
lokální biokoridor	[Symbol]	[Symbol]	[Symbol]	[Symbol]	OP vedení elektrické sítě	[Symbol]	[Symbol]
zastavitelná plocha	[Symbol]	[Symbol]	[Symbol]	[Symbol]	BP objektu na plynovodní síti	[Symbol]	[Symbol]
plocha transformační	[Symbol]	[Symbol]	[Symbol]	[Symbol]	OP objektu na plynovodní síti	[Symbol]	[Symbol]
plocha změny v krajíně	[Symbol]	[Symbol]	[Symbol]	[Symbol]	stanice katodové ochrany	[Symbol]	[Symbol]
bydlení venkovské	[Symbol]	[Symbol]	[Symbol]	[Symbol]	anoda horizontální	[Symbol]	[Symbol]
bydlení individuální	[Symbol]	[Symbol]	[Symbol]	[Symbol]	kabel katodové ochrany (PKO kabel)	[Symbol]	[Symbol]
bydlení hromadné	[Symbol]	[Symbol]	[Symbol]	[Symbol]	plynovod VTL do tlaku 40 barů včetně	[Symbol]	[Symbol]
občanské vybavení veřejné	[Symbol]	[Symbol]	[Symbol]	[Symbol]	plynovod STL	[Symbol]	[Symbol]
občanské vybavení komerční	[Symbol]	[Symbol]	[Symbol]	[Symbol]	DTS stožárová	[Symbol]	[Symbol]
veřejná prostranství všeobecná	[Symbol]	[Symbol]	[Symbol]	[Symbol]	vedení elektrické sítě VVN	[Symbol]	[Symbol]
zeleň zahradní a sadová	[Symbol]	[Symbol]	[Symbol]	[Symbol]	vedení elektrické sítě VN	[Symbol]	[Symbol]
doprava silniční	[Symbol]	[Symbol]	[Symbol]	[Symbol]	vedení elektrické sítě NN	[Symbol]	[Symbol]
doprava drážní	[Symbol]	[Symbol]	[Symbol]	[Symbol]	vedení elektrické sítě - nerozlišeno	[Symbol]	[Symbol]
technická infrastruktura všeobecná	[Symbol]	[Symbol]	[Symbol]	[Symbol]	elektrárna solární, fotovoltaická	[Symbol]	[Symbol]
výroba zemědělská a lesnická	[Symbol]	[Symbol]	[Symbol]	[Symbol]	elektrárna solární, fotovoltaická	[Symbol]	[Symbol]
vodní a vodních toků	[Symbol]	[Symbol]	[Symbol]	[Symbol]	komunikační vedení	[Symbol]	[Symbol]
orná půda	[Symbol]	[Symbol]	[Symbol]	[Symbol]	investice do půdy za účelem zlepšení půdní úrodnosti	[Symbol]	[Symbol]
trvalé travní porosty	[Symbol]	[Symbol]	[Symbol]	[Symbol]	investice do půdy za účelem zlepšení půdní úrodnosti	[Symbol]	[Symbol]
lesní všeobecné	[Symbol]	[Symbol]	[Symbol]	[Symbol]	revitalizace toku	[Symbol]	[Symbol]
přírodní všeobecné	[Symbol]	[Symbol]	[Symbol]	[Symbol]	odvodnění	[Symbol]	[Symbol]
smíšené krajinné všeobecné	[Symbol]	[Symbol]	[Symbol]	[Symbol]	BPEJ a třídy ochrany ZPF	[Symbol]	[Symbol]
koridor nad plochami s rozdílným způsobem využití vymezený z nadřazené dokumentace pro dopravní infrastrukturu	[Symbol]	[Symbol]	[Symbol]	[Symbol]	vzdálenost 50m od okraje lesa	[Symbol]	[Symbol]
významný krajinný prvek ze zákona	[Symbol]	[Symbol]	[Symbol]	[Symbol]	nejkvalitnější půda - 1. tř. ochrany	[Symbol]	[Symbol]
migračně významná území	[Symbol]	[Symbol]	[Symbol]	[Symbol]	architektonicky významný objekt - soubor	[Symbol]	[Symbol]
OP železniční dráhy	[Symbol]	[Symbol]	[Symbol]	[Symbol]	krajinná kompoziční prvek	[Symbol]	[Symbol]
OP silnice III. třídy	[Symbol]	[Symbol]	[Symbol]	[Symbol]	urbanistický kompoziční prvek	[Symbol]	[Symbol]
OP silnice I. třídy	[Symbol]	[Symbol]	[Symbol]	[Symbol]	objekt požární ochrany	[Symbol]	[Symbol]
kanalizační stoka	[Symbol]	[Symbol]	[Symbol]	[Symbol]			
vodovodní řád	[Symbol]	[Symbol]	[Symbol]	[Symbol]			
vodojem zemní	[Symbol]	[Symbol]	[Symbol]	[Symbol]			
ostatní zařízení k zásobování vodou	[Symbol]	[Symbol]	[Symbol]	[Symbol]			
ostatní zařízení k zásobování vodou	[Symbol]	[Symbol]	[Symbol]	[Symbol]			



Výkresový systém: S-JTSK
Položkový systém: S-JTSK

Ing. arch. Břetislav Krejsa
autorizovaný architekt (A.2) 05137
Spálená 163, 344 01 Domažlice
IČO: 03943453
+420 728 934 856
kancelar@atelierkrejsa.cz
https://atelierkrejsa.cz

Zodpovědný projektant Ing. arch. Břetislav Krejsa
Vypracoval Ing. arch. Břetislav Krejsa

ÚZEMNÍ PLÁN BRNÍŘOV – ZMĚNA Č. 2

4 | KOORDINAČNÍ VÝKRES

1 : 5000 609.6 x 675 mm 01/2026